




Sokołów Małopolski, 16.03.2026 r.

SO.1431.23.2026



W odpowiedzi na Pana wniosek o udzielenie informacji publicznej z dnia 02.03.2026 r. przekazuję następujące informacje według wnioskowanego zakresu i kolejności:

1. Nazwy oraz adresy siedzib wykonawców którym w 2025 roku (w okresie od 01.07.2025 r do 31.12.2025 r.) naliczono kary umowne: **GEOPROJEKT** Usługi geodezyjne Tomasz Hatka ul. Dobra 28a, 39-300 Mielec.
  - a) wysokość wynagrodzenia wykonawcy w związku z realizacją umowy o udzielenie zamówienia - **110 500,00 zł brutto**
  - b) wysokość kary umownej
    - 1) 13,00 zł
    - 2) 43,50 zł
    - 3) 43,50 zł
    - 4) 95,00 zł
    - 5) 114,00 zł
    - 6) 75,00 zł
    - 7) 48,00 zł
    - 8) 36,00 zł
    - 9) 52,00 zł
  - c) daty naliczenia kary umownej,
    - 1) 21.07.2025 r.
    - 2) 07.08.2025 r.
    - 3) 07.08.2025 r.
    - 4) 17.11.2025 r.
    - 5) 17.11.2025 r.
    - 6) 17.11.2025 r.
    - 7) 17.11.2025 r.
    - 8) 15.12.2025 r.
    - 9) 15.12.2025 r.
  - d) nr umowy o udzielenie zamówienia publicznego; **2/GEODEZJA/2025**
  - e) nazwy oraz numeru postępowania, w ramach którego zawarto umowę o udzielenie zamówienia publicznego. Numer ogłoszenia: **2025/BZP 00138944**, Numer referencyjny: **RGZP.272.1.2025.G**, Nazwa zamówienia albo umowy ramowej: **Świadczenie usług geodezyjnych na rok 2025**



2. W załączeni przekazuję protokoły odbioru, pisma do wykonawców oraz noty obciążeniowe w związku z naliczonymi karami
3. Nie dotyczy.
4. Nie dotyczy.
5. Nie dotyczy.
6. Nie dotyczy.
7. Nie dotyczy.

Z poważaniem.

z up. Burmistrza  
mgr Marcin Laufer  
Sekretarz  
Gminy i Miasta  
Sokołów Małopolski

1. Podmiot udostępniający informację: Urząd Gminy i Miasta w Sokółowie Małopolskim
2. Osoba, która wytworzyła informację: Marcin Laufer
3. Osoba, która udostępniła informację: Marcin Laufer
4. Data udostępnienia 16.03.2026 r.

Otrzymują:

1. Adresat,
2. Aa.

*(Dokument podpisany kwalifikowanym podpisem elektronicznym)*

**PROTOKÓŁ ODBIORU**  
**ZLECENIA Nr 11/2025**  
spisany w dniu 9 lipca 2025 r.

W sprawie odbioru zlecenia, w ramach umowy Nr 2/GEODEZJA/2025 z dnia 7 kwietnia 2025 r., na „Sporządzenie dokumentacji geodezyjnej do celów prawnych (synchronizacja) dla działek nr 2142/2 położonej w Kątach Trzebuskich, obręb Trzebuska”.

**WYKONAWCA:** GEOPROJEKT Usługi geodezyjne Tomasz Hałka  
39-300 Mielec, ul. Dobra 28a,  
NIP 8141485794, REGON 180829569

**ODBIERAJĄCY:** Urząd Gminy i Miasta w Sokołowie Małopolskim, ul. Rynek 1,  
36-050 Sokołów Małopolski

**ODBIERAJĄCY** przyjął pracę wykonaną przez wykonawcę stwierdzając, że dokumentacja została wykonana ze zwłoką wynoszącą 26 dni kalendarzowe.

**ODBIERAJĄCY** zgłosił/nie zgłosił\* następujące zastrzeżenia i uwagi do wykonanej pracy:

.....

Protokół stanowi / ~~nie stanowi~~\* podstawę do wystawienia rachunku częściowego/końcowego\*.

Protokół sporządzono w dwóch jednobrzmiących egzemplarzach, po jednym dla każdej ze stron.

\*) ~~niepotrzebne skreślić~~

\*\*) uzupełnić datę

**WYKONAWCA**

**GEOPROJEKT**  
Usługi Geodezyjne Tomasz Hałka  
39-300 Mielec, ul. Dobra 28a  
tel. 512-436-697  
NIP: 8141485794 REGON: 180829569

**Geodeta Uprawniony**  
mgr inż. Tomasz Hałka

upr. 21481, upr. zawodowe 1,2

**ODBIERAJĄCY**

Z up. BURMISTRZA

mgr Beata Szot  
SEKRETARZ GMINY I MIASTA

Sokołów Młp., 21.07.2025 rok

Gmina Sokołów Małopolski  
Ul. Rynek 1  
36 – 050 Sokołów Małopolski  
NIP: 517-01-21-981

Zaksięgowano .....  
Podpisany .....  
.....

**GEOPROJEKT Usługi Geodezyjne**  
**Tomasz Halka**  
**Dobra 28a**  
**39-300 Mielec**

### NOTA OBCIĄŻENIOWA

Nr 44/2025 z dnia 21.07.2025 r.

Niniejszym obciążamy kwotą 13,00 złotych (słownie złotych: trzynaście złotych 00/100) z tytułu nie wywiązania się z § 4 pkt 4 umowy Nr 2/GEODEZJA/2025 z dnia 7 kwietnia 2025 roku na wykonanie zlecenia Nr 11/2025 pod nazwą: "Sporządzenie dokumentacji geodezyjnej do celów prawnych (synchronizacja) dla działek nr 2142/2 położonej w Kątach Trzebuskich, obręb Trzebuska".

Wyliczenie powyższej kwoty:

Planowany termin zakończenia prac wg zlecenia – 13 czerwca 2025 r.

Termin rzeczywisty wykonania wg protokołu odbioru zlecenia – 9 lipca 2025 r.

Liczba dni zwłoki 26, wynagrodzenie ryczałtowe brutto wg zlecenia 1 000,00 złotych.

Wymienioną sumę kar umownych tj. 13,00 złotych prosimy przekazać na rachunek bankowy: Gmina Sokołów Małopolski nr 07 9182 0006 0000 0390 2000 0020 prowadzony w Banku Spółdzielczym Sokołów Małopolski, w terminie 7 dni od daty otrzymania niniejszej noty.

SKARBNIK GMINY I MIASTA  
*Monika Lichota*  
mgr Monika Lichota

Z up. BURMISTRZA  
*Sławomir Chóć*  
ZASTĘPCA BURMISTRZA

Potwierdzam odbiór

21.07.2025 r.

*Ukr Tomasz*


Sokołów Młp., 28.07.2025 rok

Gmina Sokołów Małopolski  
Ul. Rynek 1  
36 – 050 Sokołów Małopolski  
NIP: 517-01-21-981


**GEOPROJEKT Usługi Geodezyjne**  
**Tomasz Hałka**  
**Dobra 28a**  
**39-300 Mielec**

Gmina Sokołów Małopolski informuje, że potrącona kwota 13,00 złotych (słownie: trzynaście złotych 00/100) z Faktury nr 58/2025 z dnia 09.07.2025 roku zgodnie z § 7 pkt 8 umowy Nr 2/GEODEZJA/2025 z dnia 7 kwietnia 2025 roku na wykonanie zlecenia nr 11/2025 z dnia 30 kwietnia 2025 roku pod nazwą: "Sporządzenie dokumentacji geodezyjnej do celów prawnych (synchronizacja) dla działek nr 2142/2 położonej w Kątach Trzebuskich, obręb Trzebuska" została zakwalifikowana na poczet kar umownych wynikających z Noty Obciążeniowej nr 44/2025 z dnia 21 lipca 2025 roku.

SKARBNIK GMINY I MIASTA

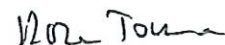
  
mgr Monika Lichota

Z up. BURMISTRZA

  
ZASTĘPCA BURMISTRZA

Potwierdzam odbiór

28.07.2025r.



**PROTOKÓŁ ODBIORU**  
**ZLECENIA Nr 8/2025**  
spisany w dniu 25.07.2025 r.

W sprawie odbioru zlecenia, w ramach umowy Nr 2/GEODEZJA/2025 z dnia 7 kwietnia 2025 r., na „Sporządzenie dokumentacji geodezyjnej do celów prawnych (synchronizacja) dla działek nr 765/1, nr 765/2 położonych w Górnio”.

**WYKONAWCA:** GEOPROJEKT Usługi geodezyjne Tomasz Hałka  
39-300 Mielec, ul. Dobra 28a,  
NIP 8141485794, REGON 180829569

**ODBIERAJĄCY:** Urząd Gminy i Miasta w Sokołowie Małopolskim, ul. Rynek 1,  
36-050 Sokołów Małopolski

**ODBIERAJĄCY** przyjął pracę wykonaną przez wykonawcę stwierdzając, że dokumentacja została wykonana ze zwłoką wynoszącą 58 dni kalendarzowe.

ODBIERAJĄCY zgłosił/nie zgłosił\* następujące zastrzeżenia i uwagi do wykonanej pracy:

.....

Protokół stanowi / nie stanowi\* podstawę do wystawienia rachunku częściowego/końcowego\*.

Protokół sporządzono w dwóch jednobrzmiących egzemplarzach, po jednym dla każdej ze stron.

\*) niepotrzebne skreślić

\*\*) uzupełnić datę

**WYKONAWCA**

**Geodeta Uprawniony**  
**mgr inż. Tomasz Hałka**  
Dz. 21481, Upr. zawodowa 1,2

**GEOPROJEKT**  
Usługi Geodezyjne Tomasz Hałka  
39-300 Mielec, ul. Dobra 28a  
tel. 512-436-697  
NIP: 8141485794 REGON: 180829569

**ODBIERAJĄCY**

Z up. BURMISTRZA

mgr Beata Szot  
SEKRETARZ GMINY I MIASTA

GMINA  
SOKOŁÓW MAŁOPOLSKI  
woj. podkarpackie

PRZELANO DNIA .....

Sokołów Młp., 07.08.2025 rok

Gmina Sokołów Małopolski  
Ul. Rynek 1  
36 – 050 Sokołów Małopolski  
NIP: 517-01-21-981

**GEOPROJEKT Usługi Geodezyjne**  
**Tomasz Hałka**  
**Dobra 28a**  
**39-300 Mielec**

**NOTA OBCIĄŻENIOWA**  
**Nr 46/2025 z dnia 07.08.2025 r.**

Niniejszym obciążamy kwotą 43,50 złotych (słownie złotych: czterdzieści trzy złote 50/100) z tytułu nie wywiązania się z § 4 pkt 4 umowy Nr 2/GEODEZJA/2025 z dnia 7 kwietnia 2025 roku na wykonanie zlecenia Nr 8/2025 pod nazwą: "Sporządzenie dokumentacji geodezyjnej do celów prawnych (synchronizacja) dla działek nr 765/1, nr 765/2 położonych w Górnem".

Wyliczenie powyższej kwoty:

Planowany termin zakończenia prac wg zlecenia – 28 maja 2025 r.

Termin rzeczywisty wykonania wg protokołu odbioru zlecenia – 25 lipca 2025 r.

Liczba dni zwłoki 58, wynagrodzenie ryczałtowe brutto wg zlecenia 1 500,00 złotych.

Wymienioną sumę kar umownych tj. 43,50 złotych prosimy przekazać na rachunek bankowy: Gmina Sokołów Małopolski nr 07 9182 0006 0000 0390 2000 0020 prowadzony w Banku Spółdzielczym Sokołów Małopolski, w terminie 7 dni od daty otrzymania niniejszej noty.

SKARBNIK GMINY I MIASTA  
*[Signature]*  
mgr Alicja Lichota

Z up. BURMISTRZA  
*[Signature]*  
Sławomir Ożóg  
ZASTĘPCA BURMISTRZA

Potwierdzenie odbioru 28.08.2025

Wysina noty w dochoodach

*[Signature]*

Geodeta Uprawniony  
mgr inż. Tomasz Hałka

21/11/2025 Spr. zam. 1.2

Sokołów Młp., 28.08.2025 rok

Gmina Sokołów Małopolski  
Ul. Rynek 1  
36 – 050 Sokołów Małopolski  
NIP: 517-01-21-981

**GEOPROJEKT Usługi Geodezyjne**  
**Tomasz Halka**  
**Dobra 28a**  
**39-300 Mielec**

Gmina Sokołów Małopolski informuje, że potrącona kwota 43,50 złotych (słownie: czterdzieści trzy złote 50/100) z Faktury nr 63/2025 z dnia 25.07.2025 roku zgodnie z § 7 pkt 8 umowy Nr 2/GEODEZJA/2025 z dnia 7 kwietnia 2025 roku na wykonanie zlecenia nr 8/2025 pod nazwą: "Sporządzenie dokumentacji geodezyjnej do celów prawnych (synchronizacja) dla działek nr 765/1, 765/2 położonych w Górnio" została zakwalifikowana na poczet kar umownych wynikających z Noty Obciążeniowej nr 46/2025 z dnia 7 sierpnia 2025 roku.

SKARBNIK GMINY I MIASTA

*Monika Lichota*  
mgr Monika Lichota

Z up. BURMISTRZA

*Sławomir Źóć*  
ZASTĘPCA BURMISTRZA

Potwierdzenie odbioru 28.08.2025 r.

**Geodeta Uprawniony**  
**mgr inż. Tomasz Halka**

nr. 21481, upr. zawodowe 1,2

**PROTOKÓŁ ODBIORU**  
**ZLECENIA Nr 9/2025**  
spisany w dniu 25.07.2025 r.

W sprawie odbioru zlecenia, w ramach umowy Nr 2/GEODEZJA/2025 z dnia 7 kwietnia 2025 r., na „Sporządzenie dokumentacji geodezyjnej do celów prawnych (synchronizacja) dla działek nr 2130/2, nr 1737/1 położonych w Trzebusce”.

**WYKONAWCA:** GEOPROJEKT Usługi geodezyjne Tomasz Hałka  
39-300 Mielec, ul. Dobra 28a,  
NIP 8141485794, REGON 180829569

**ODBIERAJĄCY:** Urząd Gminy i Miasta w Sokołowie Małopolskim, ul. Rynek 1,  
36-050 Sokołów Małopolski

**ODBIERAJĄCY** przyjął pracę wykonaną przez wykonawcę stwierdzając, że dokumentacja została wykonana ze zwłoką wynoszącą 58 dni kalendarzowe.

ODBIERAJĄCY zgłosił/nie zgłosił\* następujące zastrzeżenia i uwagi do wykonanej pracy:

.....

Protokół stanowi / ~~nie stanowi~~\* podstawę do wystawienia rachunku częściowego/końcowego\*.

Protokół sporządzono w dwóch jednobrzmiących egzemplarzach, po jednym dla każdej ze stron.

\*) niepotrzebne skreślić  
\*\*) uzupełnić datę

**WYKONAWCA**

**GEOPROJEKT**  
Usługi Geodezyjne Tomasz Hałka  
39-300 Mielec, ul. Dobra 28a  
tel. 512-436-697  
NIP: 8141485794 REGON: 180829569  
**Geodeta Uprawniony**  
mgr inż. Tomasz Hałka  
21481, opr. zawodowa 1,2

**ODBIERAJĄCY**

Z up. BURMISTRZA  
mgr Beata Słot  
SEKRETARZ GMINY I MIASTA

GMINA  
SOKOŁÓW MAŁOPOLSKI  
woj. podkarpackie

Sokołów Młp., 07.08.2025 rok

Gmina Sokołów Małopolski  
Ul. Rynek 1  
36 – 050 Sokołów Małopolski  
NIP: 517-01-21-981

**GEOPROJEKT Usługi Geodezyjne**  
**Tomasz Hałka**  
**Dobra 28a**  
**39-300 Mielec**

**NOTA OBCIĄŻENIOWA**  
**Nr 47/2025 z dnia 07.08.2025 r.**

Niniejszym obciążamy kwotą 43,50 złotych (słownie złotych: czterdzieści trzy złote 50/100) z tytułu nie wywiązania się z § 4 pkt 4 umowy Nr 2/GEODEZJA/2025 z dnia 7 kwietnia 2025 roku na wykonanie zlecenia Nr 9/2025 pod nazwą: "Sporządzenie dokumentacji geodezyjnej do celów prawnych (synchronizacja) dla działek nr 2130/2, nr 1737/1 położonych w Trzebusce".

Wyliczenie powyższej kwoty:

Planowany termin zakończenia prac wg zlecenia – 28 maja 2025 r.

Termin rzeczywisty wykonania wg protokołu odbioru zlecenia – 25 lipca 2025 r.

Liczba dni zwłoki 58, wynagrodzenie ryczałtowe brutto wg zlecenia 1 500,00 złotych.

Wymienioną sumę kar umownych tj. 43,50 złotych prosimy przekazać na rachunek bankowy: Gmina Sokołów Małopolski nr 07 9182 0006 0000 0390 2000 0020 prowadzony w Banku Spółdzielczym Sokołów Małopolski, w terminie 7 dni od daty otrzymania niniejszej noty.


SEKRETARZ GMINY I MIASTA

  
mgr Monika Lichota

Z up. BURMISTRZA

  
Sławomir Ozóg  
ZASTĘPCA BURMISTRZA

*Potwierdzam odbiór*  
*oryginał noty w Sokołowie 28.08.2025*  
*AL*

  
Geo Usługi Geodezyjne  
Tomasz Hałka  
21481, ul. Zawodowa

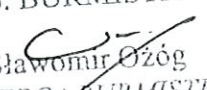
Sokołów Młp., 28.08.2025 rok

Gmina Sokołów Małopolski  
Ul. Rynek 1  
36 – 050 Sokołów Małopolski  
NIP: 517-01-21-981

**GEOPROJEKT Usługi Geodezyjne**  
**Tomasz Hałka**  
**Dobra 28a**  
**39-300 Mielec**

Gmina Sokołów Małopolski informuje, że potrącona kwota 43,50 złotych (słownie: czterdzieści trzy złote 50/100) z Faktury nr 62/2025 z dnia 25.07.2025 roku zgodnie z § 7 pkt 8 umowy Nr 2/GEODEZJA/2025 z dnia 7 kwietnia 2025 roku na wykonanie zlecenia nr 9/2025 pod nazwą: **”Sporządzenie dokumentacji geodezyjnej do celów prawnych (synchronizacja) dla działek nr 2130/2, nr 1737/1 położonych w Trzebusce”** została zakwalifikowana na poczet kar umownych wynikających z Noty Obciążeniowej nr 47/2025 z dnia 7 sierpnia 2025 roku.

SKARBNIK GMINY I MIASTA  
  
mgr Monika Lichota

Z up. BURMISTRZA  
  
Sławomir Ożóg  
ZASTĘPCA BURMISTRZA

Potwierdzenie odbioru 28.08.2025

**Geodeta Uprawniony**  
**mgr inż. Tomasz Hałka**  
ipr. 21481, upr. zawodowe 1,2

**PROTOKÓŁ ODBIORU**  
**ZLECENIA Nr 20/2025**  
spisany w dniu 12.11.2025 r.

W sprawie odbioru zlecenia, w ramach umowy Nr 2/GEODEZJA/2025 z dnia 7 kwietnia 2025 r., na „Sporządzenie dokumentacji geodezyjnej do celów prawnych (synchronizacja) dla działek nr 1022/1, 1022/2, 1022/3 położonych w Górnio”.

**WYKONAWCA:** GEOPROJEKT Usługi geodezyjne Tomasz Hałka  
39-300 Mielec, ul. Dobra 28a,  
NIP 8141485794, REGON 180829569

**ODBIERAJĄCY:** Urząd Gminy i Miasta w Sokołowie Małopolskim, ul. Rynek 1,  
36-050 Sokołów Małopolski

**ODBIERAJĄCY** przyjął pracę wykonaną przez wykonawcę stwierdzając, że dokumentacja została wykonana ze zwłoką wynoszącą 95 dni kalendarzowe. *MO*

ODBIERAJĄCY zgłosił/nie zgłosił\* następujące zastrzeżenia i uwagi do wykonanej pracy:  
.....

Protokół stanowi / ~~nie stanowi~~\* podstawę do wystawienia rachunku częściowego/końcowego\*.

Protokół sporządzono w dwóch jednobrzmiących egzemplarzach, po jednym dla każdej ze stron.

\*) *niepotrzebne skreślić*

\*\*) *uzupełnić datę*

**WYKONAWCA**

**ODBIERAJĄCY**

Z up. BURMISTRZA  
*[Signature]*  
Sławomir Ożóg  
ZASTĘPCA BURMISTRZA

Sokołów Młp., 17.11.2025 rok

Gmina Sokołów Małopolski  
Ul. Rynek 1  
36 – 050 Sokołów Małopolski  
NIP: 517-01-21-981

**GEOPROJEKT Usługi Geodezyjne**  
**Tomasz Hałka**  
**Dobra 28a**  
**39-300 Mielec**

### NOTA OBCIĄŻENIOWA

Nr 61/2025 z dnia 17.11.2025 r.

Niniejszym obciążamy kwotą 95,00 złotych (słownie złotych: dziewięćdziesiąt pięć złotych 00/100) z tytułu nie wywiązania się z § 4 pkt 4 umowy Nr 2/GEODEZJA/2025 z dnia 7 kwietnia 2025 roku na wykonanie zlecenia Nr 20/2025 pod nazwą: "Sporządzenie dokumentacji geodezyjnej do celów prawnych (synchronizacja) dla działek nr 1022/1, 1022/2, 1022/3 położonych w Górnice".

Wyliczenie powyższej kwoty:


Planowany termin zakończenia prac wg zlecenia – 9 sierpnia 2025 r.

Termin rzeczywisty wykonania wg protokołu odbioru zlecenia – 12 listopada 2025 r.

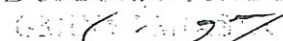
Liczba dni zwłoki 95, wynagrodzenie ryczałtowe brutto wg zlecenia 2 000,00 złotych.

Wymienioną sumę kar umownych tj. 95,00 złotych prosimy przekazać na rachunek bankowy: Gmina Sokołów Małopolski nr 07 9182 0006 0000 0390 2000 0020 prowadzony w Banku Spółdzielczym Sokołów Małopolski, w terminie 7 dni od daty otrzymania niniejszej noty.

SKARBNIK GMINY I MIASTA

  
mgr Monika Lichota

Z-ca BURMISTRZA




Stan: 17.11.2025



Potwierdzam odbiór  
17.11.2025

Geodeta Uprawniony  
mgr inż. Tomasz Hałka

  
NIP: 517-01-21-981, ul. Zawodowe 1, 2

**GEOPROJEKT**  
Usługi Geodezyjne Tomasz Hałka  
39-300 Mielec, ul. Dobra 28a  
tel. 512-436-697  
NIP: 8141485794 REGON: 180829569

Sokołów Młp., 25.11.2025 rok

Gmina Sokołów Małopolski  
Ul. Rynek 1  
36 – 050 Sokołów Małopolski  
NIP: 517-01-21-981

**GEOPROJEKT Usługi Geodezyjne**  
**Tomasz Halka**  
**Dobra 28a**  
**39-300 Mielec**

Gmina Sokołów Małopolski informuje, że potrącona kwota 95,00 złotych (słownie: dziewięćdziesiąt pięć złotych 00/100) z Faktury nr 110/2025 z dnia 12.11.2025 roku zgodnie z § 7 pkt 8 umowy Nr 2/GEODEZJA/2025 z dnia 7 kwietnia 2025 roku na wykonanie zlecenia nr 20/2025 z dnia 25 czerwca 2025 roku pod nazwą: "Sporządzenie dokumentacji geodezyjnej do celów prawnych (synchronizacja) dla działek nr 1022/1, 1022/2, 1022/3 położonych w Górnice" została zakwalifikowana na poczet kar umownych wynikających z Noty Obciążeniowej nr 61/2025 z dnia 17 listopada 2025 roku.

Z-ca BURMISTRZA  
GMINY MIĘDZYZDRO  
Sławomir Osóg

Potwierdza odbiór

26.11.2025

Geodeta Uprawniony  
mgr inż. Tomasz Halka

121 001, upr. zawodowe 1.2

**GEOPROJEKT**  
Usługi Geodezyjne Tomasz Halka  
39-300 Mielec, ul. Dobra 28a  
tel. 512-436-697  
NIP: 8141485794 REGON: 180829569

**PROTOKÓŁ ODBIORU  
ZLECENIA Nr 7/2025  
spisany w dniu 30.10.2025 r.**

W sprawie odbioru zlecenia, w ramach umowy Nr 2/GEODEZJA/2025 z dnia 7 kwietnia 2025 r., na „Wykonanie podziału działek nr 3436, nr 3437 na powiększenie działki sąsiedniej nr 3443/1, położonych w Sokołowie Małopolskim”.

**WYKONAWCA:** GEOPROJEKT Usługi geodezyjne Tomasz Halka  
39-300 Mielec, ul. Dobra 28a,  
NIP 8141485794, REGON 180829569

**ODBIERAJĄCY:** Urząd Gminy i Miasta w Sokołowie Małopolskim, ul. Rynek 1,  
36-050 Sokołów Małopolski

**ODBIERAJĄCY** przyjął pracę wykonaną przez wykonawcę stwierdzając, że dokumentacja została wykonana ze zwłoką wynoszącą 83 dni kalendarzowe.

ODBIERAJĄCY zgłosił/nie zgłosił\* następujące zastrzeżenia i uwagi do wykonanej pracy:

.....


Protokół stanowi / ~~nie stanowi~~\* podstawę do wystawienia rachunku częściowego/końcowego\*.

Protokół sporządzono w dwóch jednobrzmiących egzemplarzach, po jednym dla każdej ze stron.

*\*) niepotrzebne skreślić  
\*\*) uzupełnić datę*

**WYKONAWCA**

**ODBIERAJĄCY**

Z up. BURMISTRZA  
  
Sławomir Ozóg  
ZASTĘPCA BURMISTRZA

Sokołów Młp., 17.11.2025 rok

Gmina Sokołów Małopolski  
Ul. Rynek 1  
36 – 050 Sokołów Małopolski  
NIP: 517-01-21-981

**GEOPROJEKT Usługi Geodezyjne**  
**Tomasz Halka**  
**Dobra 28a**  
**39-300 Mielec**

### NOTA OBCIĄŻENIOWA

Nr 62/2025 z dnia 17.11.2025 r.

Niniejszym obciążamy kwotą 114,00 złotych (słownie złotych: sto czternaście złotych 00/100) z tytułu nie wywiązania się z § 4 pkt 4 umowy Nr 2/GEODEZJA/2025 z dnia 7 kwietnia 2025 roku na wykonanie zlecenia Nr 7/2025 pod nazwą: "Wykonanie podziału działek nr 3436, nr 3437 na powiększenie działki sąsiedniej nr 3443/1, położonych w Sokołowie Małopolskim".

Wyliczenie powyższej kwoty:


Planowany termin zakończenia prac wg zlecenia – 8 sierpnia 2025 r.

Termin rzeczywisty wykonania wg protokołu odbioru zlecenia – 30 października 2025 r.

Liczba dni zwłoki 83, wynagrodzenie ryczałtowe brutto wg zlecenia 2 750,00 złotych.

Wymienioną sumę kar umownych tj. 114,00 złotych prosimy przekazać na rachunek bankowy: Gmina Sokołów Małopolski nr 07 9182 0006 0000 0390 2000 0020 prowadzony w Banku Spółdzielczym Sokołów Małopolski, w terminie 7 dni od daty otrzymania niniejszej noty.

SKARBNIK GMINY I MIASTA

  
mgr Monika Lichota

Z-ca KIEROWNICIELA



Slawomir Glig

Potwierdzam odbiór

17. 11. 2025

Geodeta Uprawniony  
mgr inż. Tomasz Halka

NIP: 517-01-21-981, ul. Zawodowa 1,2

**GEOPROJEKT**  
Usługi Geodezyjne Tomasz Halka  
39-300 Mielec, ul. Dobra 28a  
tel. 512-436-697  
NIP: 8141485794 REGON: 180829569

Sokołów Młp., 25.11.2025 rok

Gmina Sokołów Małopolski  
Ul. Rynek 1  
36 – 050 Sokołów Małopolski  
NIP: 517-01-21-981

**GEOPROJEKT Usługi Geodezyjne**  
**Tomasz Halka**  
**Dobra 28a**  
**39-300 Mielec**

Gmina Sokołów Małopolski informuje, że potrącona kwota 114,00 złotych (słownie: sto czternaście złotych 00/100) z Faktury nr 105/2025 z dnia 30.10.2025 roku zgodnie z § 7 pkt 8 umowy Nr 2/GEODEZJA/2025 z dnia 7 kwietnia 2025 roku na wykonanie zlecenia nr 7/2025 z dnia 10 kwietnia 2025 roku pod nazwą: **”Wykonanie podziału działek nr 3436, nr 3437 na powiększenie działki sąsiedniej nr 3443/1, położonych w Sokołowie Małopolskim”** została zakwalifikowana na poczet kar umownych wynikających z Noty Obciążeniowej nr 62/2025 z dnia 17 listopada 2025 roku.

25.11.2025  
Tomasz Halka  
Geodeta Uprawniony

Potwierdzam odbiór.

25.11.2025

Geodeta Uprawniony  
mgr inż. Tomasz Halka

**GEOPROJEKT**  
Usługi Geodezyjne Tomasz Halka  
39-300 Mielec, ul. Dobra 28a  
tel. 512-436-697  
NIP: 8141485794 REGON: 180829569

**PROTOKÓŁ ODBIORU**

**ZLECENIA Nr 13/2025**

spisany w dniu 30.10.2025 r.

W sprawie odbioru zlecenia, w ramach umowy Nr 2/GEODEZJA/2025 z dnia 7 kwietnia 2025 r., na „Wykonanie podziału działek nr 5352, 5373/1, 1018/3 położonych w Sokolowie Małopolskim na powiększenie działki sąsiedniej nr 5374 położonej w Sokolowie Małopolskim”.

**WYKONAWCA:** GEOPROJEKT Usługi geodezyjne Tomasz Hałka  
39-300 Mielec, ul. Dobra 28a,  
NIP 8141485794, REGON 180829569

**ODBIERAJĄCY:** Urząd Gminy i Miasta w Sokolowie Małopolskim, ul. Rynek 1,  
36-050 Sokółów Małopolski

**ODBIERAJĄCY** przyjął pracę wykonaną przez wykonawcę stwierdzając, że dokumentacja została wykonana ze zwłoką wynoszącą 50 dni kalendarzowe.

ODBIERAJĄCY zgłosił/nie zgłosił\* następujące zastrzeżenia i uwagi do wykonanej pracy:

.....

Protokół stanowi / ~~nie stanowi~~\* podstawę do wystawienia rachunku ~~częściowego/~~ końcowego\*


Protokół sporządzono w dwóch jednobrzmiących egzemplarzach, po jednym dla każdej ze stron.

*\*) niepotrzebne skreślić  
\*\*) uzupełnić datę*

**WYKONAWCA**

**ODBIERAJĄCY**

Z up. BURMISTRZA

  
ZASTĘPCĄ BURMISTRZA

Sokołów Młp., 17.11.2025 rok

Gmina Sokołów Małopolski  
Ul. Rynek 1  
36 – 050 Sokołów Małopolski  
NIP: 517-01-21-981

**GEOPROJEKT Usługi Geodezyjne**  
**Tomasz Hałka**  
**Dobra 28a**  
**39-300 Mielec**

**NOTA OBCIĄŻENIOWA**  
**Nr 63/2025 z dnia 17.11.2025 r.**

Niniejszym obciążamy kwotą 75,00 złotych (słownie złotych: siedemdziesiąt pięć złotych 00/100) z tytułu nie wywiązania się z § 4 pkt 4 umowy Nr 2/GEODEZJA/2025 z dnia 7 kwietnia 2025 roku na wykonanie zlecenia Nr 13/2025 pod nazwą: **”Wykonanie podziału działek nr 5352, 5373/1, 1018/3 położonych w Sokołowie Małopolskim na powiększenie działki sąsiedniej nr 5374 położonej w Sokołowie Małopolskim”**.

Wyliczenie powyższej kwoty:


Planowany termin zakończenia prac wg zlecenia – 10 września 2025 r.

Termin rzeczywisty wykonania wg protokołu odbioru zlecenia – 30 października 2025 r.


Liczba dni zwłoki 50, wynagrodzenie ryczałtowe brutto wg zlecenia 3 000,00 złotych.

Wymienioną sumę kar umownych tj. 75,00 złotych prosimy przekazać na rachunek bankowy: Gmina Sokołów Małopolski nr 07 9182 0006 0000 0390 2000 0020 prowadzony w Banku Spółdzielczym Sokołów Małopolski, w terminie 7 dni od daty otrzymania niniejszej noty.

SKARBNIK GMINY I MIASTA

  
mgr Monika Lichota


INŻYNIER DZIAŁALNOŚCI

  
mgr inż. Tomasz Hałka

Potwierdzam odbiór

18. 11. 2025

Geodeta Uprawniony  
mgr inż. Tomasz Hałka

  
mgr inż. Tomasz Hałka

**GEOPROJEKT**

Usługi Geodezyjne Tomasz Hałka  
39-300 Mielec, ul. Dobra 28a  
tel. 512-436-697

NIP: 8141485794 REGON: 180829569

Sokołów Młp., 25.11.2025 rok

Gmina Sokołów Małopolski  
Ul. Rynek 1  
36 – 050 Sokołów Małopolski  
NIP: 517-01-21-981

**GEOPROJEKT Usługi Geodezyjne**  
**Tomasz Halka**  
**Dobra 28a**  
**39-300 Mielec**

Gmina Sokołów Małopolski informuje, że potrącona kwota 75,00 złotych (słownie: siedemdziesiąt pięć złotych 00/100) z Faktury nr 104/2025 z dnia 30.10.2025 roku zgodnie z § 7 pkt 8 umowy Nr 2/GEODEZJA/2025 z dnia 7 kwietnia 2025 roku na wykonanie zlecenia nr 13/2025 z dnia 13 maja 2025 roku pod nazwą: **”Wykonanie podziału działek nr 5352, 5373/1, 1018/3 położonych w Sokołowie Małopolskim na powiększenie działki sąsiedniej nr 5374 położonej w Sokołowie Małopolskim”**, została zakwalifikowana na poczet kar umownych wynikających z Noty Obciążeniowej nr 63/2025 z dnia 17 listopada 2025 roku.

Z-ca REJESTRYSTA  
GN  
Sławomir Cząłóg

Potwierdzam odbiór

25. 11. 2025

Geodeta Uprawniony  
mgr inż. Tomasz Halka

zawodowe 12

**GEOPROJEKT**  
**Usługi Geodezyjne Tomasz Halka**  
**39-300 Mielec, ul. Dobra 28a**  
**tel. 512-436-697**  
**NIP: 8141485794 REGON: 180829569**

**PROTOKÓŁ ODBIORU**  
**ZLECENIA Nr 19/2025**  
spisany w dniu 12.11.2025 r.

W sprawie odbioru zlecenia, w ramach umowy Nr 2/GEODEZJA/2025 z dnia 7 kwietnia 2025 r., na „Sporządzenie dokumentacji geodezyjnej do celów prawnych (synchronizacja) dla działki nr 3599/2 położonej w Wólce Niedźwiedzkiej”.

**WYKONAWCA:** GEOPROJEKT Usługi geodezyjne Tomasz Hałka  
39-300 Mielec, ul. Dobra 28a,  
NIP 8141485794, REGON 180829569

**ODBIERAJĄCY:** Urząd Gminy i Miasta w Sokołowie Małopolskim, ul. Rynek 1,  
36-050 Sokołów Małopolski

**ODBIERAJĄCY** przyjął pracę wykonaną przez wykonawcę stwierdzając, że dokumentacja została wykonana ze zwłoką wynoszącą 95 dni kalendarzowe.

ODBIERAJĄCY zgłosił/nie zgłosił\* następujące zastrzeżenia i uwagi do wykonanej pracy:

.....


Protokół stanowi / ~~nie stanowi~~\* podstawę do wystawienia rachunku częściowego/końcowego\*.

Protokół sporządzono w dwóch jednobrzmiących egzemplarzach, po jednym dla każdej ze stron.

\*) *niepotrzebne skreślić*

\*\*) *uzupełnić datę*

**WYKONAWCA**

**ODBIERAJĄCY**  
Z up. BURMISTRZA  
  
Sławomir Ozóg  
ZASTĘPCA BURMISTRZA

Sokołów Młp., 17.11.2025 rok

Gmina Sokołów Małopolski  
Ul. Rynek 1  
36 – 050 Sokołów Małopolski  
NIP: 517-01-21-981

**GEOPROJEKT Usługi Geodezyjne**  
**Tomasz Hałka**  
**Dobra 28a**  
**39-300 Mielec**

### NOTA OBCIĄŻENIOWA

Nr 64/2025 z dnia 17.11.2025 r.

Niniejszym obciążamy kwotą 48,00 złotych (słownie złotych: czterdzieści osiem złotych 00/100) z tytułu nie wywiązania się z § 4 pkt 4 umowy Nr 2/GEODEZJA/2025 z dnia 7 kwietnia 2025 roku na wykonanie zlecenia Nr 19/2025 pod nazwą: "Sporządzenie dokumentacji geodezyjnej do celów prawnych (synchronizacja) dla działki nr 3599/2 położonej w Wólce Niedźwiedzkiej".

Wyliczenie powyższej kwoty:


Planowany termin zakończenia prac wg zlecenia – 9 sierpnia 2025 r.

Termin rzeczywisty wykonania wg protokołu odbioru zlecenia – 12 listopada 2025 r.

Liczba dni zwłoki 95, wynagrodzenie ryczałtowe brutto wg zlecenia 1 000,00 złotych.

Wymienioną sumę kar umownych tj. 48,00 złotych prosimy przekazać na rachunek bankowy: Gmina Sokołów Małopolski nr 07 9182 0006 0000 0390 2000 0020 prowadzony w Banku Spółdzielczym Sokołów Małopolski, w terminie 7 dni od daty otrzymania niniejszej noty.

SKARBNIK GMINY I MIASTA

  
mgr Monika Lichota

BRANŻOWA FIRMOWA

OPRACOWANIE

  
mgr inż. Tomasz Hałka

Potwierdzam odbiór

17. 11. 2025

Geodeta Uprawniony  
mgr inż. Tomasz Hałka

21481. upn zawodowe 1,2

**GEOPROJEKT**  
Usługi Geodezyjne Tomasz Hałka  
39-300 Mielec, ul. Dobra 28a  
tel. 512-436-697  
NIP: 8141485794 REGON: 180829569

Sokołów Młp., 25.11.2025 rok

Gmina Sokołów Małopolski  
Ul. Rynek 1  
36 – 050 Sokołów Małopolski  
NIP: 517-01-21-981

**GEOPROJEKT Usługi Geodezyjne**  
**Tomasz Halka**  
**Dobra 28a**  
**39-300 Mielec**

Gmina Sokołów Małopolski informuje, że potrącona kwota 48,00 złotych (słownie: czterdzieści osiem złotych 00/100) z Faktury nr 109/2025 z dnia 12.11.2025 roku zgodnie z § 7 pkt 8 umowy Nr 2/GEODEZJA/2025 z dnia 7 kwietnia 2025 roku na wykonanie zlecenia nr 19/2025 z dnia 25 czerwca 2025 roku pod nazwą: "Sporządzenie dokumentacji geodezyjnej do celów prawnych (synchronizacja) dla działki nr 3599/2 położonej w Wólce Niedźwiedzkiej" została zakwalifikowana na poczet kar umownych wynikających z Noty Obciążeniowej nr 64/2025 z dnia 17 listopada 2025 roku.

Załącznik nr 1  
GMINA SOKOŁÓW  
Burmistrz

Potwierdza odbiór  
25.11.2025

Geodeta Uprawniony  
mgr inż. Tomasz Halka

**GEOPROJEKT**  
Usługi Geodezyjne Tomasz Halka  
39-300 Mielec, ul. Dobra 28a  
tel. 512-436-697  
NIP: 8141485794 REGON: 180829569

**PROTOKÓŁ ODBIORU  
ZLECENIA Nr 35/2025  
spisany w dniu 04.12.2025 r.**

W sprawie odbioru zlecenia, w ramach umowy Nr 2/GEODEZJA/2025 z dnia 7 kwietnia 2025 r., na „Wykonanie wznowienia/wyznaczenia punktów granicznych/ustalenia przebiegu granic działek ewidencyjnych wraz z trwałą stabilizacją granic – 6 punktów - wzdłuż granicy działki nr 493/5 położonej w Markowiznie z działką sąsiednią nr 489/2 położoną w Markowiznie”.

**WYKONAWCA:** GEOPROJEKT Usługi geodezyjne Tomasz Hałka  
39-300 Mielec, ul. Dobra 28a,  
NIP 8141485794, REGON 180829569

**ODBIERAJĄCY:** Urząd Gminy i Miasta w Sokołowie Małopolskim, ul. Rynek 1,  
36-050 Sokołów Małopolski.

**ODBIERAJĄCY** przyjął pracę wykonaną przez wykonawcę stwierdzając, że dokumentacja została wykonana ze zwłoką wynoszącą 48 dni kalendarzowe.

**ODBIERAJĄCY** zgłosił/nie zgłosił\* następujące zastrzeżenia i uwagi do wykonanej pracy:

.....

Protokół stanowi / ~~nie stanowi~~\* podstawę do wystawienia rachunku częściowego/końcowego\*.

Protokół sporządzono w dwóch jednobrzmiących egzemplarzach, po jednym dla każdej ze stron.

\*) niepotrzebne skreślić  
\*\*) uzupełnić datę

**WYKONAWCA**

**ODBIERAJĄCY**

Z ~~up.~~ BURMISTRZA  
Sławomir Ożóg  
ZASTĘPCA BURMISTRZA

GMINA  
SOKOŁÓW MAŁOPOLSKI  
woj. podkarpackie

Sokołów Młp., 15.12.2025 rok

Gmina Sokołów Małopolski  
Ul. Rynek 1  
36 – 050 Sokołów Małopolski  
NIP: 517-01-21-981

**GEOPROJEKT Usługi Geodezyjne**  
**Tomasz Halka**  
**Dobra 28a**  
**39-300 Mielec**

### NOTA OBCIĄŻENIOWA

Nr 72/2025 z dnia 15.12.2025 r.

Niniejszym obciążamy kwotą 36,00 złotych (słownie złotych: trzydzieści sześć złotych 00/100) z tytułu nie wywiązania się z § 4 pkt 4 umowy Nr 2/GEODEZJA/2025 z dnia 7 kwietnia 2025 roku na wykonanie zlecenia Nr 35/2025 pod nazwą: "Wykonanie wznowienia/wyznaczenia punktów granicznych/ustalenia przebiegu granic działek ewidencyjnych wraz z trwałą stabilizacją granic – 6 punktów – wzdłuż granicy działki nr 493/5 położonej w Markowiznie z działką sąsiednią nr 489/2 położoną w Markowiznie".

Wyliczenie powyższej kwoty:

Planowany termin zakończenia prac wg zlecenia – 17 października 2025 r.

Termin rzeczywisty wykonania wg protokołu odbioru zlecenia – 04 grudnia 2025 r.

Liczba dni zwłoki 48, wynagrodzenie ryczałtowe brutto wg zlecenia 1 500,00 złotych.

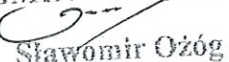
Wymienioną sumę kar umownych tj. 36,00 złotych prosimy przekazać na rachunek bankowy: Gmina Sokołów Małopolski nr 07 9182 0006 0000 0390 2000 0020 prowadzony w Banku Spółdzielczym Sokołów Małopolski, w terminie 7 dni od daty otrzymania niniejszej noty.

SKARBNIK GMINY I MIASTA

  
mgr Monika Lichota

Z-ca BURMISTRZA

GMINY I MIASTA

  
Sławomir Ozóg

odebraniem 16.12.2025.

Geodeta Uprawniony

mgr inż. Tomasz Halka

517-01-21-981, ul. Rynek 1, 36-050 Sokołów Małopolski

**GEOPROJEKT**

Usługi Geodezyjne Tomasz Halka

39-300 Mielec, ul. Dobra 28a

tel. 512-436-697

Sokołów Młp., 30.12.2025 rok

Gmina Sokołów Małopolski  
Ul. Rynek 1  
36 – 050 Sokołów Małopolski  
NIP: 517-01-21-981

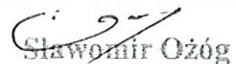
**GEOPROJEKT Usługi Geodezyjne**  
**Tomasz Hałka**  
**Dobra 28a**  
**39-300 Mielec**

Gmina Sokołów Małopolski informuje, że potrącona kwota 36,00 złotych (słownie: trzydzieści sześć złotych 00/100) z Faktury nr 119/2025 z dnia 04.12.2025 roku zgodnie z § 7 pkt 8 umowy Nr 2/GEODEZJA/2025 z dnia 7 kwietnia 2025 roku na wykonanie zlecenia nr 19/2025 z dnia 25 czerwca 2025 roku pod nazwą: "Wykonanie wznowienia/wyznaczenia punktów granicznych/ustalenia przebiegu granic działek ewidencyjnych wraz z trwałą stabilizacją granic – 6 punktów – wzdłuż granicy działki nr 493/5 położonej w Markowiznie z działką sąsiednią nr 489/2 położoną w Markowiznie" została zakwalifikowana na poczet kar umownych wynikających z Noty Obciążeniowej nr 72/2025 z dnia 15 grudnia 2025 roku.

SKARBNIK GMINY I MIASTA

  
mgr Monika Lichota


Z-ca BURMISTRZA  
GMINY I MIASTA

  
Sławomir Ożóg

*Odebrano*

*31.12.2025*

Geodeta Uprawniony  
mgr inż. Tomasz Hałka

  
mgr inż. Tomasz Hałka  
ul. Dobra 28a, 39-300 Mielec, tel. 512-436-697  
NIP: 8141485794 REGON: 180829569

**GEOPROJEKT**  
**Usługi Geodezyjne Tomasz Hałka**  
**39-300 Mielec, ul. Dobra 28a**  
**tel. 512-436-697**  
**NIP: 8141485794 REGON: 180829569**

**PROTOKÓŁ ODBIORU**  
**ZLECENIA Nr 32/2025**  
spisany w dniu 04.12.2025 r.

W sprawie odbioru zlecenia, w ramach umowy Nr 2/GEODEZJA/2025 z dnia 7 kwietnia 2025 r., na „Wykonanie wznowienia/wyznaczenia punktów granicznych/ustalenia przebiegu granic działek ewidencyjnych wraz z trwałą stabilizacją granic – 7 punktów - wzdłuż południowej granicy działki nr 1692 położonej w Wólce Niedźwiedzkiej z działką sąsiednią nr 2736 położoną w Wólce Niedźwiedzkiej”.

**WYKONAWCA:** GEOPROJEKT Usługi geodezyjne Tomasz Hałka  
39-300 Mielec, ul. Dobra 28a,  
NIP 8141485794, REGON 180829569

**ODBIERAJĄCY:** Urząd Gminy i Miasta w Sokółowie Małopolskim, ul. Rynek 1,  
36-050 Sokółów Małopolski

**ODBIERAJĄCY** przyjął pracę wykonaną przez wykonawcę stwierdzając, że dokumentacja została wykonana ze zwłoką wynoszącą 63 dni kalendarzowe.

**ODBIERAJĄCY** zgłosił/nie zgłosił\* następujące zastrzeżenia i uwagi do wykonanej pracy:

.....

Protokół stanowi / ~~nie stanowi~~\* podstawę do wystawienia rachunku częściowego/końcowego\*

Protokół sporządzono w dwóch jednobrzmiących egzemplarzach, po jednym dla każdej ze stron.

*\*) niepotrzebne skreślić*

*\*\*\*) uzupełnić datę*

**WYKONAWCA**

**ODBIERAJĄCY**

Z up. BURMISTRZA

Sławomir Ozóg  
ZASTĘPCA BURMISTRZA

GMINA  
SOKÓŁÓW MAŁOPOLSKI  
woj. podkarpackie

Sokołów Młp., 15.12.2025 rok

Gmina Sokołów Małopolski  
Ul. Rynek 1  
36 – 050 Sokołów Małopolski  
NIP: 517-01-21-981

**GEOPROJEKT Usługi Geodezyjne**  
**Tomasz Hałka**  
**Dobra 28a**  
**39-300 Mielec**

### NOTA OBCIĄŻENIOWA

Nr 73/2025 z dnia 15.12.2025 r.

Niniejszym obciążamy kwotą 52,00 złotych (słownie złotych: pięćdziesiąt dwa złote 00/100) z tytułu nie wywiązania się z § 4 pkt 4 umowy Nr 2/GEODEZJA/2025 z dnia 7 kwietnia 2025 roku na wykonanie zlecenia Nr 32/2025 pod nazwą: "Wykonanie wznowienia/wyznaczenia punktów granicznych/ustalenia przebiegu granic działek ewidencyjnych wraz z trwałą stabilizacją granic – 7 punktów – wzdłuż południowej granicy działki nr 1692 położonej w Wolce Niedźwiedzkiej z działką sąsiednią nr 2736 położoną w Wolce Niedźwiedzkiej".

Wyliczenie powyższej kwoty:

Planowany termin zakończenia prac wg zlecenia – 02 października 2025 r.

Termin rzeczywisty wykonania wg protokołu odbioru zlecenia – 04 grudnia 2025 r.


Liczba dni zwłoki 63, wynagrodzenie ryczałtowe brutto wg zlecenia 1 650,00 złotych.

Wymienioną sumę kar umownych tj. 52,00 złotych prosimy przekazać na rachunek bankowy: Gmina Sokołów Małopolski nr 07 9182 0006 0000 0390 2000 0020 prowadzony w Banku Spółdzielczym Sokołów Małopolski, w terminie 7 dni od daty otrzymania niniejszej noty.

SKARBNIK GMINY I MIASTA

  
mgr Monika Lichota

Z-ca BURMISTRZA  
GMINY I MIASTA

  
Sławomir Ożóg

Odebrano em

16.12.2025 r.

Geodeta Uprawniony  
mgr inż. Tomasz Hałka

**GEOPROJEKT**  
Usługi Geodezyjne Tomasz Hałka  
39-300 Mielec, ul. Dobra 28a  
tel. 512-436-697  
NIP: 0141405704 REGON: 180870560

Sokołów Młp., 30.12.2025 rok

Gmina Sokołów Małopolski  
Ul. Rynek 1  
36 – 050 Sokołów Małopolski  
NIP: 517-01-21-981

**GEOPROJEKT Usługi Geodezyjne**  
**Tomasz Halka**  
**Dobra 28a**  
**39-300 Mielec**

Gmina Sokołów Małopolski informuje, że potrącona kwota 52,00 złotych (słownie: pięćdziesiąt dwa złote 00/100) z Faktury nr 121/2025 z dnia 04.12.2025 roku zgodnie z § 7 pkt 8 umowy Nr 2/GEODEZJA/2025 z dnia 7 kwietnia 2025 roku na wykonanie zlecenia nr 19/2025 z dnia 25 czerwca 2025 roku pod nazwą: "Wykonanie wznowienia/wyznaczenia punktów granicznych/ustalenia przebiegu granic działek ewidencyjnych wraz z trwałą stabilizacją granic – 7 punktów – wzdłuż południowej granicy działki nr 1692 położonej w Wolce Niedźwiedzkiej z działką sąsiednią nr 2736 położoną w Wolce Niedźwiedzkiej". została zakwalifikowana na poczet kar umownych wynikających z Noty Obciążeniowej nr 73/2025 z dnia 15 grudnia 2025 roku.

SKARBNIK GMINY I MIASTA

*mgr Monika Lichota*  
mgr Monika Lichota

Z-ca BURMISTRZA  
GMINY I MIASTA

Sławomir Ożóg

*odebrać*

Geodeta Uprawniony  
mgr inż. Tomasz Halka

ul. Zawodowe 12

**GEOPROJEKT**  
**Usługi Geodezyjne Tomasz Halka**  
**39-300 Mielec, ul. Dobra 28a**  
**tel. 512-436-697**  
**NIP: 8141485794 REGON: 180829569**