



**RAPORT O STANIE GMINY I MIASTA
SOKOŁÓW MAŁOPOLSKI
W ROKU 2018**

URZĄD GMINY I MIASTA W SOKOŁOWIE MAŁOPOLSKIM

ul. Rynek 1, 36-050 Sokółów Małopolski

www.sokolow-mlp.pl

Spis treści

1.	CHARAKTERYSTYKA GMINY I MIASTA	5
1.1	Położenie i powierzchnia gminy	5
1.2	Władze lokalne i gminne jednostki organizacyjne.....	6
1.3	Jednostki pomocnicze gminy	8
1.4	Demografia gminy.....	9
1.5	Gospodarstwa rolne i podmioty gospodarcze	10
1.6	Służba zdrowia	11
1.7	Parafie.....	11
1.8	Organizacje pozarządowe działające na terenie gminy.....	11
2.	SYTUACJA FINANSOWA GMINY I MIASTA	14
2.1	Stan finansów gminy	14
2.2	Wykonanie budżetu.....	14
2.3	Wykonanie wydatków inwestycyjnych (majątkowych).....	17
2.4	Harmonogram spłat i obsługi zadłużenia	21
3.	OCHRONA ZDROWIA	22
3.1	Przeciwdziałanie alkoholizmowi i narkomanii	22
3.2	Zezwolenia na sprzedaż napojów alkoholowych na terenie Gminy i Miasta Sokołów .	32
4.	POLITYKA SPOŁECZNA.....	35
4.1	Gminnego Programu Wspierania Rodziny w Gminie Sokołów Małopolski.	35
4.2	Gminnego Programu Przeciwdziałania Przemocy w Rodzinie oraz Ochrony Ofiar Przemocy w Rodzinie Gminy i Miasta Sokołów Młp.....	40
4.3	Program realizowany przez Środowiskowy Dom Samopomocy w Sokołowie Małopolskim.....	44
5.	OŚWIATA	46
5.1	Stan organizacji szkół i placówek oświatowych	46
5.2	Poziom nauczania.....	50
5.3	Stan realizacji zadań oświatowych na rzecz uczniów i szkół	56
5.4	Kontrola spełniania obowiązku nauki przez młodzież w wieku 16-18 lat.....	58
5.5	Kadra i system doskonalenia zawodowego.....	59
6.	KULTURA, SPORT I REKREACJA.....	60
6.1	Miejsko Gminny Ośrodek Kultury, Sportu i Rekreacji w Sokołowie Małopolskim.	60
6.2	Informacja o Miejskiej i Gminnej Bibliotece Publicznej w Sokołowie Małopolskim za rok 2018.....	66
6.3	Kryta pływalnia	73
7.	DZIAŁALNOŚĆ INWESTYCYJNA	78
7.1	Duże inwestycje	78

7.2 Małe inwestycje.....	85
7.3 Inwestycje drogowe.....	88
7.4 Inwestycje na chodnikach	93
8. GOSPODARKA KOMUNALNA	97
8.1 Gospodarka ściekowa.....	97
8.2 Gospodarka wodociągowa	97
8.3 Gospodarka odpadami komunalnymi (śmieciowa).....	99
8.4 Zakład Komunalny Spółka z o.o.	106
8.5 Zakład Wodociągów i Kanalizacji.	110
9. INFRASTRUKTURA TECHNICZNA I ZAGOSPODAROWANIE PRZESTRZENNE. 111	
9.1 Studium uwarunkowań i kierunków zagospodarowania przestrzennego.....	111
9.2 Miejscowe plany zagospodarowania przestrzennego.....	114
9.3 Infrastruktura drogowa w gminie w 2018 roku.....	126
10. OCHRONA ŚRODOWISKA	140
10.1 Program ochrony środowiska	140
10.2 Program opieki nad zwierzętami bezdomnymi oraz zapobiegania bezdomności zwierząt na terenie Gminy Sokołów Małopolski na 2018 r.....	141
10.3 Usuwanie azbestu	142
10.4 Plan gospodarki niskoemisyjnej	143
11. PARTYCYPACJA OBYWATELSKA.....	144
11.1 Zebrania wiejskie	144
11.2 Fundusz sołecki	145
11.3 Dotacje dla organizacji pozarządowych.....	147
12. BEZPIECZEŃSTWO.....	149
13. PROMOCJA ORAZ UDZIAŁ GMINY W STOWARZYSZENIACH	150
13.1 Promocja.....	150
13.2 Udział gminy w stowarzyszeniach	151

Szanowni Mieszkańcy Gminy i Miasta Sokółów Małopolski

W tym roku po raz pierwszy przedstawiam Państwu raport o stanie Gminy Sokółów Małopolski za rok 2018. Dokument ten zgodnie z założeniami art. 28aa ustawy o samorządzie gminnym przedstawia szczegółowe podsumowanie mojej działalności jako burmistrza, czyli organu wykonawczego w minionym roku.

Raport o stanie gminy został przygotowany na podstawie danych finansowych i statystycznych zebranych od pracowników merytorycznych Urzędu Gminy i Miasta w Sokółowie Małopolskim, jednostek organizacyjnych oraz instytucji kultury. Zakres działania organu wykonawczego jest bardzo szeroki i obejmuje zadania od edukacji, opieki przez inwestycje, gospodarkę wodno-ściekową, ochronę środowiska po kulturę, sport i rekreację. Suma wszystkich tych działań składa się na jakość życia mieszkańców Gminy.

W roku 2018 kontynuowane były zadania i inwestycje rozpoczęte w latach poprzednich związane z modernizacją oczyszczalni ścieków w Sokółowie Małopolskim, rozbudową gminnej stacji uzdatniania wody Turzy oraz budową trzech nowych studni i modernizacją pięciu istniejących. Przedsięwzięcia te zabezpieczą dostawę wody na kolejne lata dla mieszkańców całej Gminy. Realizowana była budowa kanalizacji sanitarnych dla Turzy, Markowizny i Sokółowa Małopolskiego.

W 2018 roku poprawie uległ stan dróg. Gmina Sokółów Małopolski pozyskała środki finansowe na budowę i remonty dróg.

Niezwykle ważnym jest podpisanie umowy z Marszałkiem Województwa Podkarpackiego i pozyskanie dofinansowania na zakup i montaż paneli fotowoltaicznych, paneli słonecznych i pieców na biomasę w ramach realizowanego przez gminę projektu parasolowego.

Te i wszystkie inne działania zrealizowane oraz rozpoczęte w 2018 roku zmierzają w podstawowym kierunku, jakim jest rozwój naszej Gminy oraz poprawa jakości życia jej mieszkańców.

*Burmistrz Gminy i Miasta
Sokółów Małopolski
Andrzej Ożóg*

1. CHARAKTERYSTYKA GMINY I MIASTA

1.1 Położenie i powierzchnia gminy

Gmina Sokołów Małopolski jest jedną ze 160 gmin województwa podkarpackiego oraz jedną z 14 gmin powiatu rzeszowskiego, położoną w północnej części tego województwa, około 25 km na północ od Rzeszowa - stolicy województwa, na płaskowyżu kolbuszowskim, należącym do Makroregionu Kotliny Sandomierskiej. Powierzchnia gminy obejmuje obszar 13 425 ha, w tym 1 555 ha przypada na miasto Sokołów Małopolski.

Gmina Sokołów Małopolski stanowi 12% powierzchni powiatu rzeszowskiego. Miasto Sokołów Małopolski leży na skrzyżowaniu pięciu dróg wiodących w stronę: Rzeszowa, Kolbuszowej, Leżajska, Łańcuta i Lublina. Rodzaje i powierzchnie gruntów w Gminie Sokołów Małopolski przedstawiają poniższe tabele:

Grunty obszar wiejski

Lp.	Rodzaj gruntu	Powierzchnia w ha	Powierzchnia w ha
1.	Grunty orne	4861	Grunty rolne: 8 186
2.	Sady	20	
3.	Łąki trwałe	1277	
4.	Pastwiska trwałe	1340	
5.	Grunty rolne zabudowane	415	
6.	Grunty pod stawami	6	
7.	Grunty pod rowami	50	
8.	Grunty zadrzewione i zakrzewione na użytkach rolnych	205	
9.	Nieużytki	12	
10.	Lasy	3 243	Tereny leśne: 3 243
11.	Tereny mieszkaniowe	31	Tereny zabudowane i zurbanizowane: 380
12.	Tereny przemysłowe	11	
13.	Inne tereny zabudowane	34	
14.	Tereny rekreacyjno - wypoczynkowe	13	
15.	Drogi	291	
16.	Grunty pod wodami powierzchniowymi stojącymi	10	10
17.	Grunty pod wodami powierzchniowymi stojącymi	33	33
18.	Użytki ekologiczne	2	2
19.	Tereny różne	16	16
20.	Razem	11 870	11 870

Grunty obszar miejski

Lp.	Rodzaj gruntu	Powierzchnia w ha	Powierzchnia w ha
1.	Grunty orne	891	Grunty rolne: 1 293
2.	Sady	1	
3.	Łąki trwałe	282	
4.	Pastwiska trwałe	66	
5.	Grunty rolne zabudowane	33	
6.	Grunty pod stawami	0	
7.	Grunty pod rowami	10	
8.	Grunty zadrzewione i zakrzewione na użytkach rolnych	4	
9.	Nieużytki	6	
10.	Lasy	47	Tereny leśne: 47
11.	Tereny mieszkaniowe	52	Tereny zabudowane i zurbanizowane: 215
12.	Tereny przemysłowe	7	
13.	Inne tereny zabudowane	23	
14.	Zurbanizowane tereny niezabudowane lub w trakcie zabudowy	1	
15.	Tereny rekreacyjno - wypoczynkowe	9	
16.	Drogi	108	
17.	Grunty przeznaczone pod zabudowę dróg publicznych	15	
19.	Razem	1 555	1 555

1.2 Władze lokalne i gminne jednostki organizacyjne

1.2.1 Rada Miejska w Sokołowie Małopolskim

Rada Miejska w Sokołowie Małopolskim liczy 15 radnych. Przy Radzie działają następujące komisje stałe:

- Komisja Rewizyjna w skład, której wchodzi 9 radnych,
- Komisja Oświaty, Kultury, Sportu i Spraw Społecznych, w skład której wchodzi 8 radnych,
- Komisja do Spraw Gospodarczych, Budżetu, Finansów i Rolnictwa w skład, której wchodzi 11 radnych,
- Komisja Skarg, Wniosków i Petycji w skład, której wchodzi 2 radnych.

1.2.2 Struktura organizacyjna Urzędu Gminy i Miasta w Sokołowie Małopolskim

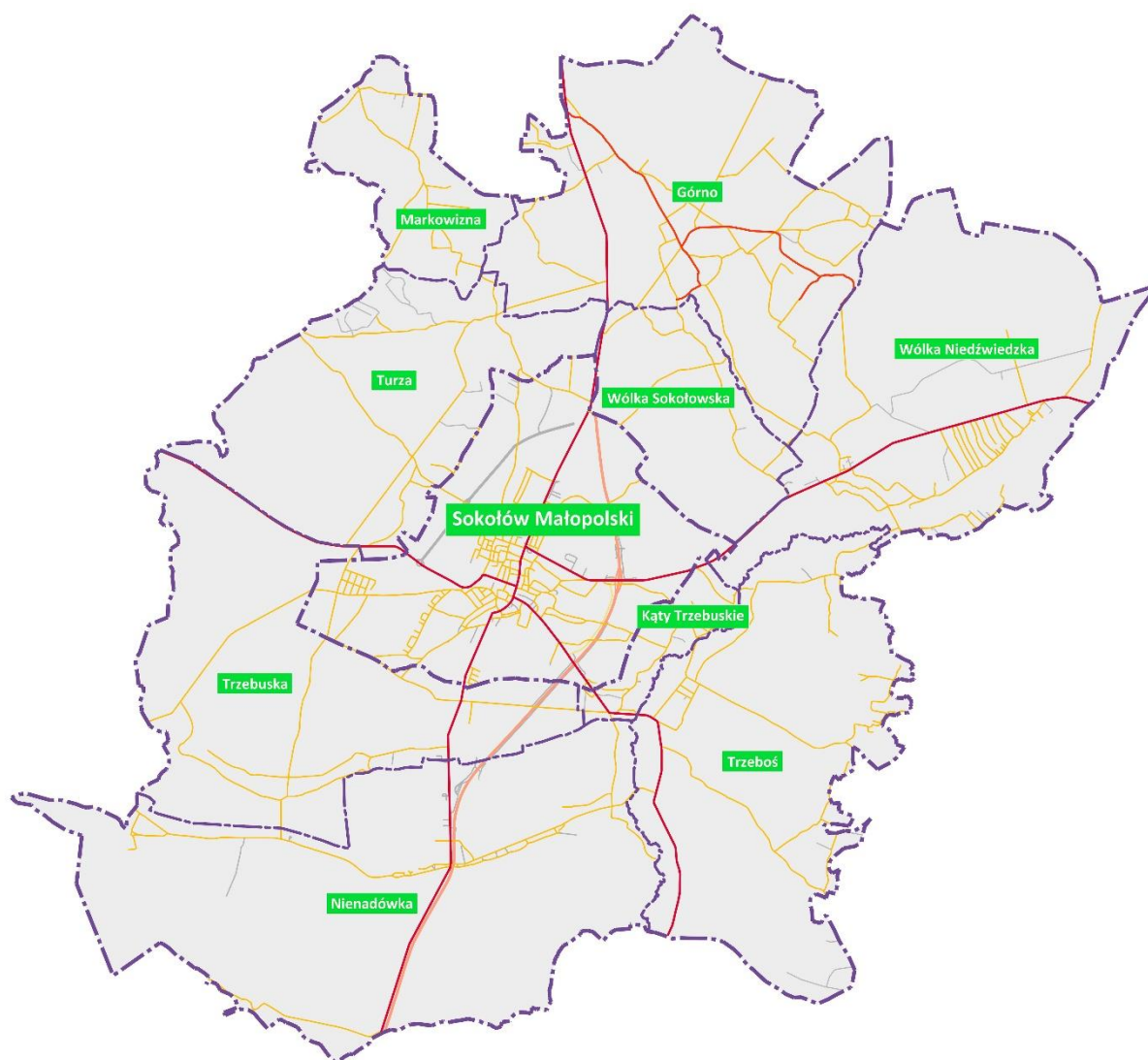


1.2.3 Gminne jednostki organizacyjne

- 1) Urząd Gminy i Miasta, ul. Rynek 1;
- 2) Zakład Wodociągów i Kanalizacji, ul. Łazienna 7, Sokołów Młp.
- 3) Zespół Szkół im. Jana Pawła II w Sokołowie Młp., ul. Lubelska 41
- 4) Zespół Szkół nr 1 im. H. Sienkiewicza, Nienadówka 686
- 5) Zespół Szkół nr 2 im. Marii Konopnickiej, Nienadówka 788
- 6) Zespół Szkół w Trzebusce, Trzebuska 196
- 7) Zespół Szkół im Bł. Bronisława Markiewcza, Trzeboś, ul. Kościelna 1
- 8) Zespół Szkół im. Kardynała Stefana Wyszyńskiego, Wólka Niedźwiedzka 400
- 9) Zespół Szkół im. ks. M. Lachora, Górno, ul. Centralna 14
- 10) Szkoła Podstawowa nr 2 im. Ignacego Partyki, Górno, ul. Zaborze 51
- 11) Szkoła Podstawowa w Wólce Sokołowskiej, Wólka Sokołowska 65
- 12) Szkoła Podstawowa nr 2 im. Św. Stanisława Kostki, Trzeboś, ul. Podlas 27
- 13) Szkoła Podstawowa nr 3, im. Św. Faustyny Kowalskiej, Trzeboś, ul. Dolna 240
- 14) Szkoła Podstawowa w Turzy, Turza 229
- 15) Kryta Pływalnia w Sokołowie Młp., ul. Pileckich 5
- 16) Miejska i Gminna Biblioteka Publiczna, ul. Rynek 49, Sokołów Młp.
- 17) Miejsko-Gminny Ośrodek Kultury Sportu i Rekreacji, ul. Lubelska 5, Sokołów Młp.
- 18) Miejsko-Gminny Ośrodek Pomocy Społecznej, Rynek 10, Sokołów Młp.
- 19) Środowiskowy Dom Samopomocy, ul. Rzeszowska 31, Sokołów Młp.

1.3 Jednostki pomocnicze gminy

Gminę Sokołów Małopolski tworzy miasto Sokołów oraz 10 sołectw: Górnó, Kąty Trzebuskie, Markowizna, Nienadówka, Trzeboś, Trzeboś Podlas, Trzebuska, Turza, Wólka Niedźwiedzka i Wólka Sokołowska. Sołectwa Trzeboś Podlas i Kąty Trzebuskie mają status miejscowości, nie są jednak wyodrębnione geodezyjnie.



Rysunek. Podział Gminy Sokołów Małopolski na sołectwa

Powierzchnia poszczególnych miejscowości wyodrębnionych geodezyjnie

Lp.	Nazwa miejscowości	Powierzchnia w ha
1.	Sokołów Małopolski	1 555,0847
2.	Górnó	1 826,5797
3.	Markowizna	474,5494

4.	Nienadówka	2 402,4939
5.	Trzeboś	1 692,8643
7.	Trzebuska	1 843,6054
9.	Turza	1 291,8894
10.	Wólka Niedźwiedzka	1 739,9894
11.	Wólka Sokołowska	598,2785

1.4 Demografia gminy

1.4.1 Liczba mieszkańców

Liczba ludności gminy Sokołów Małopolski według stanu na dzień 31 grudnia 2018 r. wynosiła 17 230 mieszkańców. Gęstość zaludnienia wynosi 129 osób/km². W 2018 roku zawarto 97 małżeństw, w gminie urodziło się 214 dzieci, w tym 95 dziewczynek i 119 chłopców. W ubiegłym roku zmarły 174 osoby. W gminie zarejestrowano 275 zameldowań oraz 32 wymeldowania.

Liczba mieszkańców w poszczególnych miejscowościach gminy

Lp.	Nazwa miejscowości	Liczba mieszkańców	Kobiety	Mężczyźni
1.	Sokołów Małopolski	4 215	2171	2044
2.	Górno	2195	1070	1125
3.	Katy Trzebuskie	620	301	319
4.	Markowizna	399	192	207
5.	Nienadówka	2850	1430	1420
6.	Trzeboś	2578	1296	1282
7.	Trzebuska	1175	590	585
8.	Turza	628	323	305
9.	Wólka Niedźwiedzka	1838	933	905
10.	Wólka Sokołowska	732	380	352
	RAZEM	17 230	8 686	8 544

1.4.2 Rynek pracy

Rynek pracy w Gminie Sokołów Małopolskim według danych statystycznych przedstawia się następująco: na 1000 mieszkańców pracuje 134 osoby. Stopa bezrobocia w gminie wynosi 7,7 %. Liczba osób pracujących ogółem wynosi 2 296, w tym 1235 osób to kobiety i 1061 – mężczyźni. Pod względem aktywności zawodowej aż 64,9% mieszkańców Sokołowa

Małopolskiego jest w wieku produkcyjnym, 18,8% w wieku przedprodukcyjnym, a 16,3% mieszkańców jest w wieku poprodukcyjnym. Liczbę osób bezrobotnych w Gminie Sokołów Małopolski przedstawia poniższa tabela:

Rok 2018	Bezrobotni ogółem		Z prawem do zasiłku	
	Ogółem	Kobiety	Ogółem	Kobiety
Styczeń	838	375	87	40
Luty	830	379	89	41
Marzec	793	358	85	42
Kwiecień	760	348	86	45
Maj	728	337	78	41
Czerwiec	702	336	70	38
Lipiec	695	335	72	41
Sierpień	694	338	75	42
Wrzesień	692	345	68	35
Październik	716	358	80	42
Listopad	727	359	92	47
Grudzień	761	363	105	51

1.5 Gospodarstwa rolne i podmioty gospodarcze

1.5.1 Gospodarstwa rolne

Gmina sokołowska ma charakter zdecydowanie rolniczy. Na jej terenie funkcjonuje 3 045 gospodarstw rolnych o średniej powierzchni 2,6138 ha. Liczbę gospodarstw w poszczególnych przedziałach przedstawia poniższa tabela:

Lp.	Powierzchnia gospodarstwa	Liczba gospodarstw
1.	1 – 2 ha	1582
2.	2 – 5 ha	1256
3.	5 – 7 ha	147
4.	7 – 10 ha	43
5.	10 – 15 ha	11
6.	Powyżej 15 ha	6

1.5.2 Podmioty gospodarcze

Na terenie Gminy według stanu na dzień 31 grudnia 2018 r. było zarejestrowanych 711 podmiotów gospodarczych. Nie ma tu zlokalizowanych żadnych większych zakładów przemysłowych. Funkcjonują natomiast mniejsze zakłady specjalizujące się w produkcji metalowej, stolarskiej i rolno - spożywczej. Swoje usługi oferują firmy budowlane i transportowe. W Sokołowie Małopolskim swoją siedzibę mają m.in.: Bank Spółdzielczy, Gminna Spółdzielnia „Samopomoc Chłopska”, Spółdzielnia Kótek Rolniczych oraz oddział Powiatowego Ośrodka Doradztwa Rolniczego w Boguchwale.

1.6 Służba zdrowia

Na terenie miasta działa Przychodnia Rejonowa i Niepubliczny Zakład Opieki Zdrowotnej z placówkami w Górnio, Trzebosi i Wólce Niedźwiedzkiej. Publiczny Ośrodek Zdrowia znajduje się w Nienadówce. W Górnio zlokalizowany jest kompleks medyczny - Samodzielny Publiczny Zespół Zakładów Opieki Zdrowotnej „Sanatorium” im. Jana Pawła II tworzony jest przez: Hospicjum „Dom Sue Ryder”, Zakład Opiekuńczo Lecznicy oraz Oddział Gruźlicy i Chorób Płuc. Razem z nimi funkcjonuje Dom Pomocy Społecznej. W Turzy usługi świadczy prywatny Dom Spokojnej Starości „Leśniówka” wraz z Niepublicznym Zakładem Opieki Zdrowotnej „Leśniówka”.

1.7 Parafie

Na ziemi sokołowskiej istnieje sześć parafii rzymskokatolickich: pod wezwaniem Św. Jana Chrzciciela w Sokołowie Małopolskim, pod wezwaniem Ofiarowania Matki Bożej w Górnio, pod wezwaniem Świętego Bartłomieja w Nienadówce, pod wezwaniem Opatrzności Bożej w Trzebosi, pod wezwaniem Matki Bożej Częstochowskiej w Trzebusce i pod Wezwaniem Matki Bożej Królowej Polski w Wólce Niedźwiedzkiej. Parafie te razem z pięcioma innymi, wchodzi w skład dekanatu sokołowskiego należącego do diecezji rzeszowskiej, a istniejącego od 1921 roku. Większość parafii posiada kościoły i kaplice dojazdowe. W Nienadówce i Sokołowie swoje domy zakonne prowadzą Siostry Służebniczki Starowiejskie. Osobna kapelania działa też przy zakładach leczniczych w Górnio. Sokołowski kościół parafialny stanowi zarazem sanktuarium Matki Bożej Królowej Świata – Opiekunki Ludzkich Dróg z łaskami słynącym wizerunkiem maryjnym.

1.8 Organizacje pozarządowe działające na terenie gminy

1.8.1 Koła Gospodyń Wiejskich:

Na terenie Gminy Sokołów Małopolski aktywnie działają Koła Gospodyń Wiejskich:

- 1) Stowarzyszenie Gospodyń Wiejskich w Górnio, ul. Centralna 28,

- 2) Stowarzyszenie AKTYWNI RAZEM Wólka Sokołowska, Wólka Sokołowska 109,
- 3) Koło Gospodyń Wiejskich w Wólce Niedźwiedzkiej,
- 4) Koło Gospodyń Wiejskich w Trzebosi.

1.8.2 Ochotnicze Straże Pożarne

Lp.	Nazwa i adres jednostki	Liczba członków
1.	OSP Sokołów Małopolski 36-050 Sokołów Małopolski, ul. Sienkiewicza 41	45
2.	OSP Górnio 36-051 Górnio, ul. Sportowa 1	50
3.	OSP Kąty Trzebuskie Kąty Trzebuskie 107 36-050 Sokołów Małopolski	31
4.	OSP Nienadówka 36-052 Nienadówka 712	25
5.	OSP Trzeboś Trzeboś ul. Górna 168 36-052 Nienadówka	50
6.	OSP Trzebuska Trzebuska 116 36-050 Sokołów Małopolski	12
7.	OSP Wólka Niedźwiedzka Wólka Niedźwiedzka 373 36-050 Sokołów Małopolski	30

1.8.3 Kluby sportowe

Na terenie gminy i miasta Sokołów Małopolski działają następujące Kluby Sportowe:

Towarzystwo Gimnastyczne "SOKÓŁ"



Sokołów Małopolski ul. Polna 1

Data założenia: 1947 rok

Barwy: biało-niebieskie

KLASA OKRĘGOWA

Klub Sportowy "Górnovia"



Górnio, ul. Sportowa 1

Data założenia: 1966 rok

Barwy: biało-czerwone

Klub Sportowy „PLANTATOR”



Nienadówka 686

Data założenia: 1968 rok

Barwy: biało-niebieskie

KLASA A

Klub Sportowy „TECHFORM ORZEŁ”



Wólka Niedźwiedzka 400

Data założenia: 1999 rok

Barwy: zielono-brązowe

KLASA OKRĘGOWA

Klub Sportowy „STYROBUD”



Trzeboś, ul. Sportowa 1

Data założenia: 1970 rok

Barwy: biało-czerwone

KLASA A

Klub Sportowy „HERKULES”



Trzebuska 196

Data założenia: 1998 rok

2. SYTUACJA FINANSOWA GMINY I MIASTA

Sytuację finansową gminy szczegółowo przedstawia sprawozdanie z wykonania Budżetu Gminy i Miasta Sokołów Małopolski za rok 2018. W związku z tym raport ograniczy się jedynie do najistotniejszych spraw.

2.1 Stan finansów gminy

Udział dochodów własnych gminy w dochodach ogółem wyniósł w 2018 r. 14,06%.

Udział wydatków majątkowych w wydatkach ogółem 20,79%.

Zadłużenie ogółem na dzień 31 grudnia 2018 r. wynosiło 15 831 750,00 zł.

2.2 Wykonanie budżetu

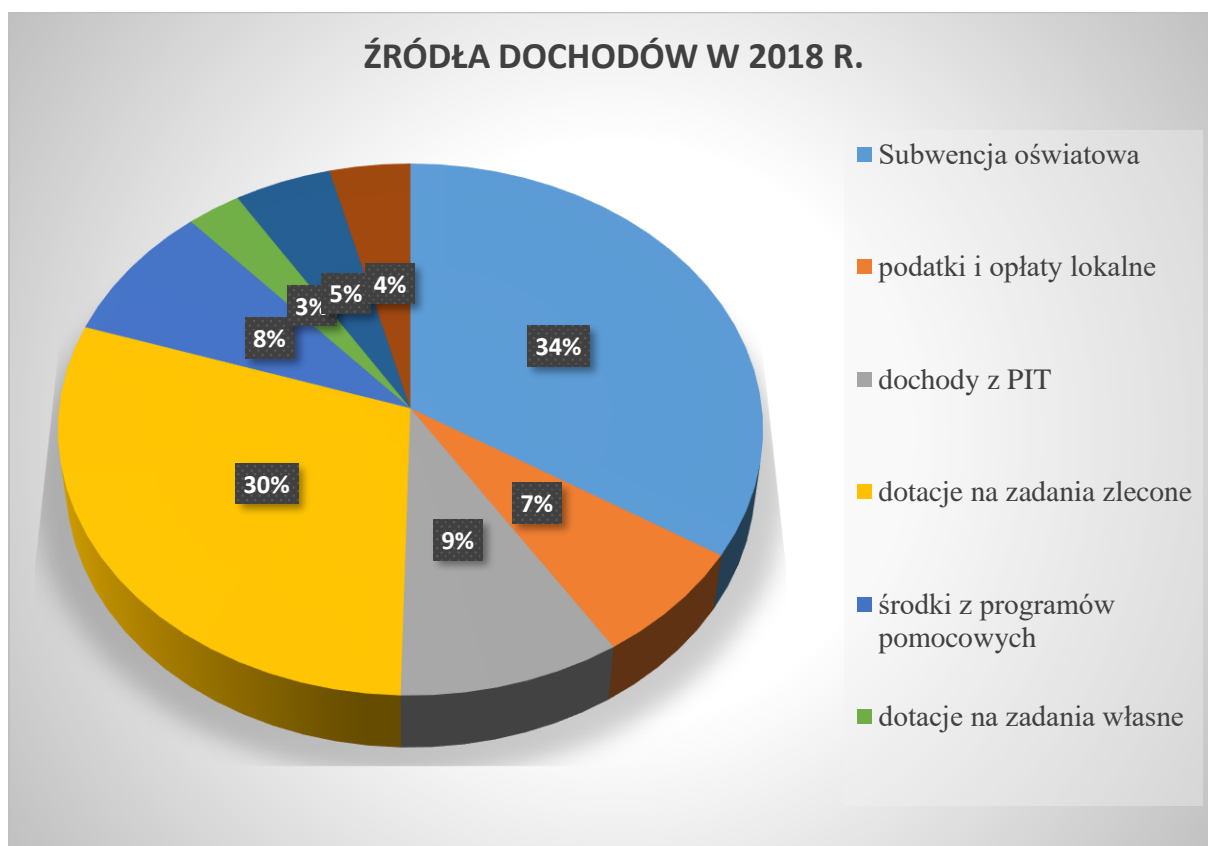
Budżet gminy na 2018 r. zakładał wpływy w kwocie 80 834 721,68 zł oraz wydatki w kwocie 83 253 721,68 zł. W trakcie roku budżetowego dokonano 26 zmian w planie budżetu, które zwiększyły kwotę wydatków o 10 100 699,21 zł, kwotę wpływów o 7 507 054,36 zł. Zmiany dokonane zostały na podstawie 12 uchwał Rady Miejskiej i 14 zarządzeń burmistrza. Po dokonanych zmianach wydatki wyniosły 93 354 420,89 zł a wpływy 88 341 776,04 zł.

Planowany deficyt na początek 2018 r. wynosił 2 419 000,00 zł. Rok 2018 zamknął się nadwyżką w kwocie 1 286 841,89 zł.

2.2.1 Dynamikę budżetu 2018 r. w porównaniu do roku ubiegłego przedstawia poniższa tabela.

Tytuł	2017 rok	2018 rok	Dynamika
Dochody w tym:	78 842 366,97	88 413 370,29	12%
Dotacje UE	958 124,08	7 011 628,23	631%
Dotacje BP	642 456,80	3 803 337,42	492 %
Udział PIT	7 124 435,00	7 925 746,00	11 %
Podatek od nieruchomości	3 474 500,41	3 663 472,80	5 %
Sprzedaż mienia	379 476,00	352 170,00	-7%
Wydatki	75 486 822,75	87 126 528,40	15 %
w tym: wydatki majątkowe	8 110 797,17	18 120 077,78	123%
Wynik	177 250,23 (deficyt)	1 286 841,89 (nadwyżka)	826%

2.2.2 Struktura dochodów budżetu Gminy i Miasta Sokolów Małopolski w 2018 r.



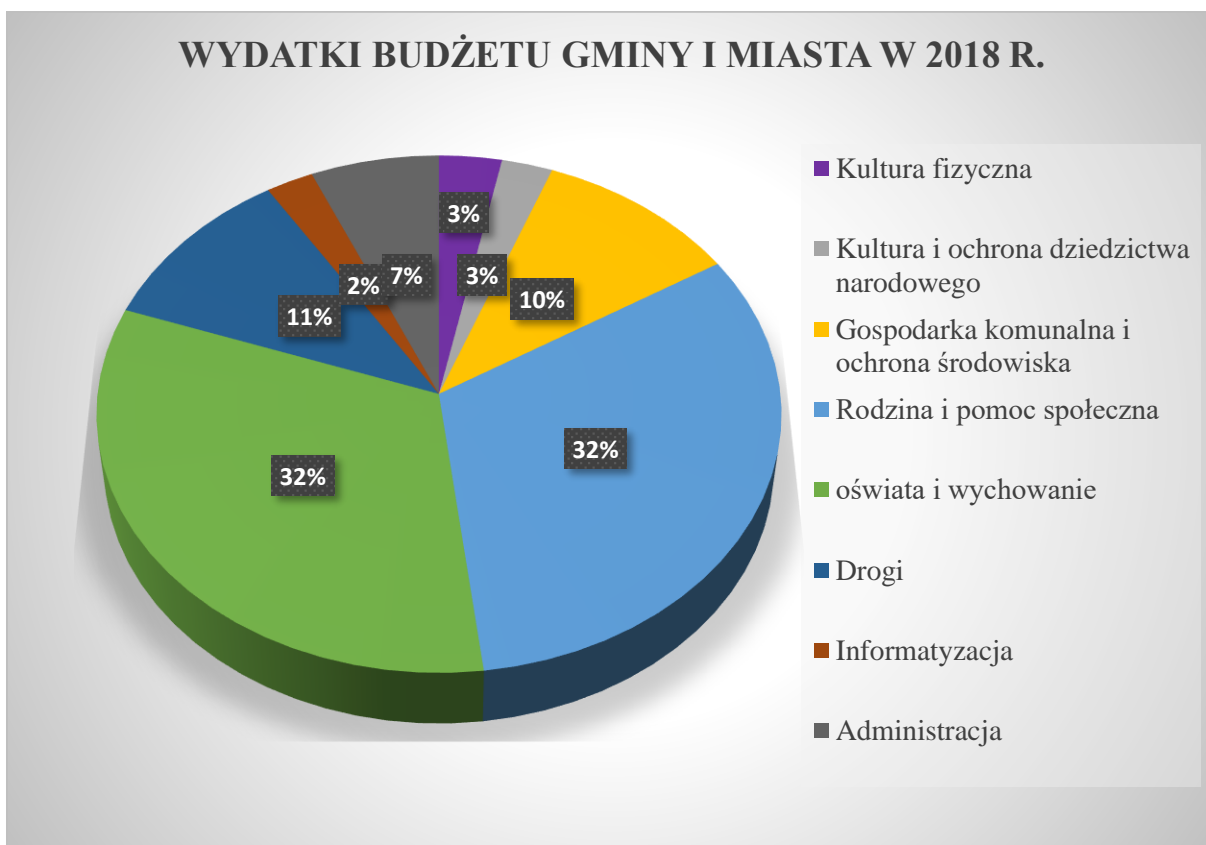
Największą pozycję w dochodach budżetu stanowi subwencja oświatowa przekazywana przez Ministerstwo Finansów – 28 431 506,00 zł, tj. 34%. Drugą co do wielkości pozycją dochodową jest dotacja na zadania zlecone, głównie na zasiłki i pomoc społeczną – 24 860 420,81 zł, tj. 30%. Dochody z tytułu udziału we wpływach z podatku dochodowego od osób fizycznych stanowią kwotę 7 925 746,00 zł, co stanowi 9% dochodów budżetu. Wpływy środków w ramach programów finansowanych z udziałem środków europejskich wyniosły 7 011 628,23 zł, tj. 8%. Wpływy z podatków i opłat lokalnych stanowiły kwotę 5 857 195,91 zł, tj. 7%. Dotacje celowe i środki finansowe przekazane na zadania i zakupy inwestycyjne stanowiły kwotę 4 038 337,42 zł, tj. 5%. Kwota dotacji na zadanie bieżące własne – 2 272 948,40 zł, co stanowi 3% wpływów do budżetu.

2.2.3 Wpływy do budżetu z tytułu podatków lokalnych

Wyszczególnienie	Wpływy	Zaległości
Podatek od nieruchomości	3 663 472,80	339 011,25
Podatek rolny	567 275,37	39 684,88

Podatek leśny	113 966,75	3 912,45
Podatek od środków transportowych	574 713,32	156 401,17
Razem	4 919 428,24	382 608,58

2.2.4 Struktura wydatków budżetu Gminy i Miasta Sokolów Małopolski w 2018 r.



Największą pozycję w wydatkach budżetu gminy stanowią wydatki na rodzinę i pomoc społeczną – 26 690 352,74 zł, tj. 32% oraz wydatki na oświatę – 27 094 801,06 zł, tj. 32%. Kolejną pozycję w wydatkach budżetowych zajmują drogi – 8 871 981,49 zł, co stanowi 11% wydatków. Gospodarka komunalna i ochrona środowiska – 8 686 628,24 zł, tj. 10%. W tej kwocie mieszczą się wydatki na gospodarkę ściekową i ochronę wód, na odbiór odpadów, oczyszczanie miasta i wsi, oświetlenie ulic i inne. Kolejna pozycja w budżecie to dział administracja publiczna – 5 477 659,32 zł (7%) obejmujący wydatki związane z finansowaniem administracji rządowej i samorządowej, utrzymaniem Rady Miejskiej, promocji gminy, zadania związane z wspólną obsługą jednostek organizacyjnych. Dział kultura fizyczna to kwota 2 677

794,78 zł, tj. 3% wydatków, na które składają się głównie wydatki poniesione na działalność Krytej Pływalni. Dział kultura i ochrona dziedzictwa narodowego to kwota wydatków 2 173 545,25 zł (3%). W tym dziale mieszczą takie wydatki, jak dotacja dla MGOKSiR, dotacja dla MiGBP, dokumentacja projektowa Świetlicy Wiejskiej w Markowiźnie, zakup strojów ludowych dla Koła Gospodyń Wiejskich i inne. W ubiegłym roku zostały poniesione wydatki w wysokości 2 030 425,05 zł, tj. 2% na informatyzację Urzędu Gminy i Miasta oraz jednostek organizacyjnych gminy.

2.3 Wykonanie wydatków inwestycyjnych (majątkowych).

Wydatki majątkowe w budżecie za 2018 rok przedstawiają się następująco:

- plan: 16 840 523,67 zł,
- plan po zmianach: 23 318 907,87 zł,
- wykonanie: 18 120 077,78 zł.

Wskaźnik procentowy wykonania wydatków majątkowych w stosunku do planu po zmianach wyniósł – 77,71%.

Wydatki na zadania inwestycyjne i zakupy inwestycyjne w roku 2018 przedstawia poniższa tabela:

Inwestycja	Plan	Plan po zmianach	Wykonanie na 31.12.2018
Przebudowa drogi wewnętrznej Trzebuska	130 000,00	235 000,00	234 835,60
Wodociąg Osiedle Północ	260 000,00	140 000,00	41 635,52
Budowa sieci wodociągowej w Trzebusce	0,00	40 000,00	36 932,10
Zaopatrzenie w wodę w Gminie Sokołów Małopolski – wykonanie dokumentacji	0,00	11 000,00	10 040,00
Budowa sieci wodociągowej w Trzebosi	0,00	15 000,00	12 163,47
Ujęcia wody Turza i Górno	0,00	3 000,00	2 515,97
Przebudowa drogi wojewódzkiej Nr 875 Mielec - Kolbuszowa - Sokołów Małopolski - Leżajsk w miejscowości Wólka Niedźwiedzka w zakresie budowy chodnika w km 59+470-59+480 strona prawa wraz z zaprojektowaniem oznakowanego przejścia dla pieszych	0,00	12 976,50	12 976,50
Przebudowa drogi wojewódzkiej Nr 881 Sokołów Łañcut- Kańczuga - Żurawica w miejscowości Sokołów Małopolski w zakresie budowy chodnika w km 0+417-1+117 strona prawa wraz z budową zatoki postojowej w km 0+454 strona prawa	0,00	12 976,50	12 976,50
Budowa chodnika przy drodze powiatowej Nr 1217R Kłaptówka-Pogwizdów-Hucisko-Nienadówka-Trzeboś Górna	0,00	40 000,00	40 000,00

Kanalizacja deszczowa Osiedle Słoneczne	150 000,00	300 000,00	271 448,60
Przebudowa drogi gminnej Sokołów ul. Ogrodowa	150 000,00	151 100,00	151 095,67
Przebudowa drogi gminnej ul. Kościuszki i Św. Jana	200 000,00	218 000,00	217 966,43
Przebudowa drogi gminnej Nr 108699R Wólka Niedźwiedzka - Wólka Sokołowska w km 0+000-2+835 w miejscowości Wólka Niedźwiedzka, Wólka Sokołowska, Górno – dokumentacja projektowa	40 000,00	23 600,00	23 516,10
Przebudowa dróg gminnych nr 108730R ulica ks. M. Wajdy, nr 108729R ul. ks. M. Gądka, nr 108731R ul. abp I. Tokarczuka	1 406 677,00	2 557 411,86	2 495 354,94
Wykonanie chodnika Kąty Trzebuskie	31 870,96	31 870,96	31 870,96
Wykonanie chodnika Górno	0,00	70 000,00	69 110,57
Wykonanie chodnika ul. Pańska w Górnice	6 800,00	6 800,00	6 800,00
Budowa chodnika – ul. Polna	0,00	26 700,00	26 662,22
Wykonanie chodnika Wólka Niedźwiedzka	0,00	50 000,00	49 948,46
Wykonanie chodnika Trzeboś	0,00	20 000,00	15 450,51
Budowa chodników ul. Partyzantów	0,00	45 000,00	41 894,61
Kanalizacja deszczowa Wólka Niedźwiedzka	0,00	10 000,00	8 852,54
Przebudowa drogi gminnej Turza Zalas 0+920 – 2+900	0,00	6 500,00	6 270,00
Kanalizacja deszczowa Kąty Trzebuskie	0,00	10 000,00	6 863,16
Przebudowa drogi gminnej nr ew. 2261/4 w miejscowości Wólka Niedźwiedzka w km 0+000 do 0+350 Graniczna	0,00	350 000,00	223 739,86
Przebudowa drogi wewnętrznej Górno	100 00,00	63 571,00	63 570,39
Przebudowa drogi wewnętrznej Markowizna	24 061,78	24 061,78	24 061,78
Przebudowa drogi wewnętrznej Markowizna - 338/1, 398	180 000,00	180 161,00	180 160,88
Przebudowa drogi wewnętrznej Nienadówka	140 000,00	130 876,00	130 875,20
Przebudowa drogi wewnętrznej Nienadówka - 2381	100 000,00	187 200,00	187 198,01
Przebudowa drogi wewnętrznej Trzeboś	125 000,00	164 297,00	164 296,02
Przebudowa drogi wewnętrznej Trzeboś Podlas	180 000,00	162 754,00	162 753,85
Przebudowa drogi wewnętrznej Turza Nowa	230 000,00	215 173,00	215 172,39
Przebudowa drogi wewnętrznej Wólka Niedźwiedzka - obok cmentarza	70 000,00	92 389,00	92 388,15
Przebudowa łącznika drogi gminnej do drogi powiatowej w Nienadówce	10 000,00	40 397,00	40 396,29

Przebudowa drogi wewnętrznej Trzebuska 1531/2 - poszerzenie pasa drogi	0,00	22 000,00	22 000,00
Przebudowa drogi wewnętrznej o nr ew. działki 1146/3 w miejscowości Wólka Sokołowska	0,00	111 482,00	111 481,06
Przebudowa drogi gminnej Nr 108653R ul. Akacyjowa w km 0+000-0+950 w miejscowości Sokołów Małopolski	0,00	1 106 900,53	1 106 900,53
Przebudowa drogi gminnej Nr 108725R Trzeboś Podlas – Mościny w km 0+000-0+770 w miejscowości Trzeboś Podlas	0,00	515 526,16	515 526,16
Przebudowa drogi gminnej Nr 108748R ulica Pelca w km 0+000 – 0+425 w miejscowości Sokołów Małopolski	0,00	426 337,43	426 337,43
Przebudowa drogi gminnej nr 108708R Trzeboś Mościny w km 0+450 – 1+200 w miejscowości Trzeboś	0,00	212 738,26	212 738,26
Przebudowa drogi Wólka Niedźwiedzka k/Domu Kultury dz. nr ewid. 3033/1 w km 0+180 – 0+480 w miejscowości Wólka Niedźwiedzka	0,00	528 242,38	528 242,38
Przebudowa drogi wewnętrznej o nr ew. działki 1146/3 w miejscowości Wólka Sokołowska	0,00	238,62	238,62
Remont byłej poczekalni PKS	0,00	63 093,48	63 093,48
Wydatki na zakup gruntów na zasób gminy	50 000,00	132 520,00	131 708,00
Cyfryzacja Urzędu Gminy i Miasta oraz jednostek organizacyjnych	1 182 504,78	2 030 756,30	2 030 425,05
Wymiana pokrycia dachowego UGiM w Sokołowie Małopolskim – dokumentacja projektowa	0,00	3 000,00	3 000,00
Przebudowa remizy OSP Trzebuska	60 000,00	1 000,00	75,00
Podniesienie standardów nauczania w jednostkach oświatowych Gminy Sokołów Małopolski	148 424,54	109 689,54	109 688,56
Wymiana oświetlenia wewnętrznego w ZS w Sokołowie Małopolskim	0,00	12 376,00	12 375,03
Wymiana okien - ZS w Trzebosi	90 000,00	205 541,00	205 302,42
Wymiana okien w ZS nr 2 w Nienadówce	200 000,00	161 500,00	161 456,90
Podniesienie standardów nauczania w jednostkach oświatowych Gminy Sokołów Małopolski	967 045,68	796 892,40	796 892,40
Podniesienie standardów nauczania w jednostkach oświatowych Gminy Sokołów Małopolski	170 655,12	140 628,09	140 628,09
Zakup pieca do szkoły	0,00	13 581,00	13 580,06
Zakup serwera w MGOPS	0,00	3 000,00	3 000,00
Zakup serwera w MGOPS	0,00	15 000,00	15 000,00

Zakup serwera w MGOPS	0,00	12 000,00	12 000,00
Budowa kanalizacji sanitarnej dla osiedli Słoneczne, Piaski i Północ II w Sokołowie Małopolskim oraz dla części miejscowości Turza i budowa wodociągu na osiedlu Północ II	456 040,00	767 542,98	767 292,39
Modernizacja oczyszczalni ścieków i SUW w aglomeracji Sokołów Małopolski	2 781 922,53	2 483 325,81	398 701,81
Budowa kanalizacji sanitarnej Trzeboś	0,00	100 000,00	99 722,02
Opracowanie projektu rozbudowy sieci kanalizacji sanitarnej Sokołów Małopolski (Turza, Markowizna, Osiedle Północ II)	35 990,00	16 115,74	920,00
Opracowanie projektu technicznego kanalizacji sanitarnej Wólka Niedźwiedzka Kuduki	27 700,00	8 310,00	8 310,00
Opracowanie projektu technicznego kanalizacji Wólka Sokołowska - Niedźwiadek	7 800,00	7 000,00	6 802,70
Budowa kanalizacji sanitarnej dla osiedli Słoneczne, Piaski i Północ II w Sokołowie Małopolskim oraz dla części miejscowości Turza i budowa wodociągu na osiedlu Północ II	1 261 643,00	1 609 154,88	1 254 891,38
Modernizacja oczyszczalni ścieków i SUW w aglomeracji Sokołów Małopolski	3 585 365,85	3 237 853,97	1 343 095,99
Budowa kanalizacji sanitarnej dla osiedli Słoneczne, Piaski i Północ II w Sokołowie Małopolskim oraz dla części miejscowości Turza i budowa wodociągu na osiedlu Północ II	721 137,31	1 544 079,97	1 544 075,23
Modernizacja oczyszczalni ścieków i SUW w aglomeracji Sokołów Małopolski	632 711,62	426 768,96	237 016,94
Oświetlenie ulic, placów i dróg	166 000,00	245 000,00	211 507,98
Budowa oświetlenia w Trzeboś Mościny	3 000,00	3 000,00	1 260,00
Oświetlenie Trzeboś-Rakszawa – wykonanie map	0,00	2 000,00	1 755,00
Oświetlenie Trzeboś Podlas	0,00	57 000,00	56 296,37
Oświetlenie Górno - droga krajowa i powiatowa	8 000,00	8 000,00	7 000,00
Oświetlenie Górno Majdan	45 000,00	35 000,00	29 532,50
Oświetlenie Nienadówka Dolna	12 000,00	12 000,00	11 898,54
Oświetlenie Sokołów Małopolski - boczna Pileckich	30 000,00	52 000,00	51 050,00
Oświetlenie Sokołów Małopolski - ul. Kasztanowa	0,00	7 000,00	6 765,00
Oświetlenie Sokołów Małopolski - ul. Reymonta	13 000,00	13 000,00	5 112,90
Oświetlenie Sokołów Małopolski - ul. Boczna Kościuszki	0,00	3 000,00	2 721,50
Oświetlenie Sokołów Małopolski droga wojewódzka	5 000,00	3 000,00	1 140,70
Oświetlenie Trzebuska - droga 19	50 000,00	50 000,00	36 975,47

Sieć siłowni plenerowych w Gminie Sokołów Małopolski	82 000,00	33 701,00	148,40
Otwarta strefa aktywności SOKOLIK	0,00	28 049,00	1 080,00
Plac zabaw Osiedle Pod Lasem	0,00	25 500,00	25 323,31
Plac zabaw Wólka Sokołowska	21 612,50	21 612,50	21 525,00
Plac zabaw Nienadówka	23 640,50	23 640,50	23 616,00
Plac zabaw Sokołów Małopolski	0,00	24 500,00	24 465,00
Projekt techniczny budynku WOKSiR w Markowiznie	28 280,00	28 280,00	28 280,00
Zakup wyposażenia świetlicy w Wólce Sokołowskiej	10 000,00	10 000,00	10 000,00
Kapliczka w Trzebusce	10 000,00	30 500,00	27 573,62
Modernizacja infrastruktury sportowej Górno – dokumentacja projektowa	25 640,50	25 640,50	17 000,00
Zaplecze sportowe Wólka Niedźwiedzka	0,00	26 256,00	26 255,11
Zaplecze sportowe na stadionie Sokołów Małopolski	0,00	10 000,00	10 000,00
Boisko sportowe Nienadówka	0,00	45 000,00	44 062,29
Boisko sportowe Trzebuska	0,00	30 000,00	29 774,70

2.4 Harmonogram spłat i obsługi zadłużenia

Lp.	Nazwa podmiotu	Spłaty w latach:				
		2019	2020	2021	2022	2023
1.	WFOŚiGW - 2014	161 000,00	120 750,00	0,00	0,00	0,00
2.	Bank Spółdzielczy- 2013	200 000,00	0,00	0,00	0,00	0,00
3.	ING-2011	2 000 000,00	0,00	0,00	0,00	0,00
4.	Bank Spółdzielczy 2015-2020	500 000,00	1 000 000,00	0,00	0,00	0,00
5.	PKO 2016-2021	300 000,00	2 000 000,00	1 050 000,00	0,00	0,00

6.	Bank Spółdzielczy - 2017	500 000,00	500 000,00	1 000 000,00	1 000 000,00	0,00
7.	Bank Polskiej Spółdzielczości - 2018	780 000,00	1 080 000,00	1 180 000,00	1 180 000,00	1 280 000,00
	Razem	4 441 000,00	4 700 750,00	3 230 000,00	2 180 000,00	1 280 000,00

3. OCHRONA ZDROWIA

3.1 Przeciwdziałanie alkoholizmowi i narkomanii

3.1.1 Plan

Zadania w tym zakresie realizowane były w 2018 r. na podstawie Uchwały Nr XXXIX/406/2018 z dnia 26 lutego 2018 r. w sprawie przyjęcia Gminnego Programu Profilaktyki i Rozwiązywania Problemów Alkoholowych oraz Przeciwdziałania Narkomanii na 2018 rok.

Podstawowe kierunki działań i kwota zaplanowana na ich realizację:

1. działalność profilaktyczna i edukacyjna - 135.950,00 zł;
2. pomoc terapeutyczna i rehabilitacyjna dla osób uzależnionych od alkoholu i narkotyków - 25.050,00 zł;
3. pomoc rodzinom, w których występuje problem uzależnień oraz ochrona przed przemocą -17.000,00 zł;
4. wspomaganie instytucji i stowarzyszeń wspomagających działania na rzecz przeciwdziałania alkoholizmowi i narkomanii - 22.000,00 zł.

Zadania ogólnogminne zawarte w Gminnym Programie Profilaktyki i Rozwiązywania Problemów Alkoholowych oraz Przeciwdziałania Narkomanii na 2018 r.:

1. działalność Punktu Konsultacyjnego udzielającego pomocy psychologicznej oraz prawnej dla osób uzależnionych od alkoholu i narkomanii oraz ich rodzin - 6 000,00 zł;
2. działalność ustawowa Gminnej Komisji Rozwiązywania Problemów Alkoholowych - 11 000,00 zł;
3. opłacenie badań przez biegłych, zwrot kosztów przejazdów na terapię do Wojewódzkiego Ośrodka Terapii Uzależnień (WOTU) oraz zwrot za rekolekcje trzeźwościowe dla osób zgłoszonych do Gminnej Komisji Rozwiązywania Problemów Alkoholowych - 12 000,00 zł;
4. współpraca z Izbą Wyrzeźwień w Rzeszowie - 13 050,00 zł;

5. organizowanie zajęć artystycznych i kulturalnych promujących profilaktykę i zapobieganie alkoholizmowi oraz narkomanii przez Miejsko Gminny Ośrodek Kultury Sportu i Rekreacji w Sokołowie Małopolskim - 6 000,00 zł;
6. dofinansowanie działalności Ruch Domowy Kościoł w zakresie działalności związanej z zapobieganiem alkoholizmowi i narkomanii - 1 500,00 zł;
7. dofinansowanie spotkania integracyjnego mieszkańców Domu Pomocy Społecznej w Górnem promującego zdrowy tryb życia oraz postawę abstynencką - 2 000,00 zł;
8. wsparcie działań profilaktycznych i edukacyjnych prowadzonych przez Ośrodek Interwencji Kryzysowej w Górnem na rzecz przeciwdziałania przemocy w rodzinie związanej z nadużywaniem alkoholu - 2 000,00 zł;
9. dofinansowanie działalności Stowarzyszenie Osób Niepełnosprawnych w zakresie działalności związanej z zapobieganiem alkoholizmowi i narkomanii - 2 000,00 zł.

3.1.2 Realizacja

Sprawozdanie z realizacji Gminnego Programu Profilaktyki i Rozwiązywania Problemów Alkoholowych oraz Przeciwdziałania Narkomanii za 2018 rok

Na realizację zadań zawartych w Gminnym Programie Profilaktyki na 2018 rok przeznaczono kwotę 269.771,51 zł.

- przyznano - 269.771,51 zł
- wykorzystano - 260.424,01 zł

Szczegółowy podział tych środków oraz sposób ich realizacji na poszczególne zadania wyglądał następująco:

Zadanie 1

Profilaktyczna działalność informacyjna i edukacyjna

- przyznano - 107.210,80 zł
- wykorzystano - 104.646,75 zł

Realizacja działań profilaktycznych przez szkoły z terenu miasta i gminy oraz prowadzenie i wspieranie działalności dotyczącej organizowania wolnego czasu dzieci i młodzieży szkolnej i pozaszkolnej.

1) Zespół Szkół w Sokołowie Małopolskim:

- przyznano - 5.000,00 zł
- wykorzystano - 4.783,66 zł

Przyznaną kwotę wydatkowano na zakup zabawek i gier do świetlicy szkolnej, artykułów plastycznych, książek, dokształcanie nauczycieli „Profilaktyka cyberprzemocy i przemocy psychicznej” oraz organizacja konkursu matematycznego.

2) Zespół Szkół Ponadgimnazjalnych w Sokołowie Małopolskim (organizacja uroczystości nawiązujących do obchodów 100-lecia Odzyskania Niepodległości).

- przyznano - 3.000,00 zł

- wykorzystano - 2.999,49 zł

3) Zespół Szkół w Wólce Niedźwiedzkiej:

- przyznano - 6.500,00 zł

- wykorzystano - 6.208,60 zł

Przyznaną kwotę wydatkowano na zakup art. papierniczych, nagród

w konkursach (pendrive, foto-kubki), artykułów plastycznych, biurowych, zajęcia animacyjne oraz przewóz dzieci na basen.

4) Zespół Szkół w Górnio:

- przyznano - 7.000,00 zł

- wykorzystano - 6.965,00 zł

Przyznaną kwotę wydatkowano na widowisko teatralne, zakup projektora oraz przewóz dzieci na basen.

5) Szkoła Podstawowa nr 2 w Górnio:

- przyznano - 2.000,00 zł

- wykorzystano - 1.999,00 zł

Przyznaną kwotę wydatkowano na widowisko teatralne oraz przewóz dzieci na basen.

6) Zespół Szkół w Trzebusce:

- przyznano - 9.747,16 zł

- wykorzystano - 9.225,84 zł

Przyznaną kwotę wydatkowano na organizację dnia seniora, dzień dziecka, przewóz dzieci na basen, zakup materiałów pomocniczych, zakup akcesoriów pomocniczych na świetlicę szkolną.

7) Zespół Szkół w Trzebosi:

- przyznano - 15.422,68 zł

- wykorzystano - 15.422,68 zł

Przyznaną kwotę wydatkowano na doposażenie placu zabaw, zakup i montaż ławek oraz przewóz dzieci na basen.

8) Szkoła Podstawowa nr 2 w Trzebosi:

- przyznano - 3.300,00 zł

- wykorzystano - 3.297,40 zł

Przyznaną kwotę wydatkowano na usługę teatralną, zakup gier na świetlicę szkolną oraz przewóz dzieci na basen.

9) Szkoła Podstawowa nr 3 w Trzebosi:

- przyznano - 6.754,99 zł
- wykorzystano - 6.754,99 zł

Przyznaną kwotę wydatkowano na zakup gier na świetlicę szkolną, zakupiono stół do gier, huśtawkę na plac zabaw, spektakle teatralne oraz przewóz dzieci na basen.

10) Szkoła Podstawowa w Wólce Sokołowskiej:

- przyznano - 3.286,52 zł
- wykorzystano - 3.061,00 zł

Przyznaną kwotę wydatkowano na doposażenie placu zabaw oraz przewóz dzieci na basen.

11) Zespół Szkół nr 1 w Nienadówce:

- przyznano - 3.320,00 zł
- wykorzystano - 3.120,00 zł

Przyznaną kwotę wydatkowano na przewóz dzieci na basen.

12) Zespół Szkół nr 2 w Nienadówce:

- przyznano - 2.300,00 zł
- wykorzystano - 2.280,00 zł

Przyznaną kwotę wydatkowano na przewóz dzieci na basen.

Kluby sportowe Gminy i Miasta Sokołów Małopolski organizują czas wolny, prowadzą zajęcia zapewniając trzeźwy i bezpieczny sposób spędzania wolnego czasu dla dzieci i młodzieży szkolnej i pozaszkolnej z terenu gminy.

1) Uczniowski Klub Sportowy "HERKULES" w Trzebusce:

- przyznano - 2.900,00 zł
- wykorzystano - 2.900,00 zł

Przyznaną kwotę wydatkowano na ogrodzenie boiska.

2) Klub Sportowy „TECHFORM ORZEŁ” w Wólce Niedźwiedzkiej:

- przyznano - 6.500,00 zł
- wykorzystano - 6.500,00 zł

Przyznaną kwotę wydatkowano na wynagrodzenie trenera.

3) Miejski Klub Sportowy w Sokołowie Młp.:

- przyznano - 2.918,18 zł
- wykorzystano - 2.918,18 zł

Przyznaną kwotę wydatkowano na zakup nagród.

4) Klub Sportowy „PLANTATOR” w Nienadówce:

- przyznano - 7.750,00 zł

- wykorzystano - 7.750,00 zł

Przyznaną kwotę wydatkowano na wynagrodzenie dla trenera.

5) Uczniowski Klub Sportowy w Górnicy:

- przyznano - 4.150,00 zł

- wykorzystano - 3.099,64 zł

Przyznaną kwotę wydatkowano na przewóz zawodników na zawody sportowe w Mistrzostwach Polski oraz zakup sprzętu sportowego.

6) Klub Sportowy „SOKÓŁ” w Sokołowie Małopolskim:

- przyznano - 15.361,27 zł

- wykorzystano - 15.361,27 zł

Przyznaną kwotę wydatkowano na wynagrodzenie dla trenera.

Zadanie 2

Pomoc terapeutyczna i rehabilitacyjna dla osób uzależnionych od alkoholu

- przyznano - 42.075,19 zł

- wykorzystano - 36.071,47 zł

W ramach tego zadania zapłacono za badania i sporządzenie opinii psychologiczno – psychiatrycznych wykonanych przez biegłych sądowych oraz uiszczono opłaty sądowe, dofinansowano pobyt na rekolekcjach trzeźwościowych dla osób uzależnionych, zwrócono koszty przejazdów osób uzależnionych na terapię do Wojewódzkiego Ośrodka Terapii Uzależnień w Rzeszowie.

Zadanie 3

Pomoc rodzinom z problemem alkoholowym oraz ochrona przed przemocą

- przyznano - 39.120,00 zł

- wykorzystano - 39.120,00 zł

- Rodzinny Punkt Konsultacyjny – 7.000,00 zł.
- Gminna Komisja Rozwiązywania Problemów Alkoholowych – 11.070,00 zł.
- Izba Wyrzeźwień w Rzeszowie – opłata za pobyt osób nietrzeźwych dowiezionych z terenu miasta i gminy Sokołów Małopolski. Koszt opłaty osób nietrzeźwych przewiezionych do Izby Wyrzeźwień w Rzeszowie - 21.050,00 zł.

Zadanie 4

Wspomaganie instytucji, organizacji i osób fizycznych służących rozwiązywaniu problemów alkoholowych

- przyznano - 81.365,52 zł

- wykorzystano - 80.585,79 zł

W ramach tego zadania organizacje i osoby fizyczne z terenu naszej gminy dokonywały zakupów i finansowały swoją działalność służącą propagowaniu postaw trzeźwościowych i rozwiązywaniu problemów alkoholowych.

- „Stowarzyszenie Osób Niepełnosprawnych w Sokołowie Małopolskim – przyznana kwotę wydatkowano na: zakup suszu kwiatowego do stroików, usługa przewoźnika, zakup biletów na spektakl.

- przyznano - 4.000,00 zł

- wykorzystano - 3.563,00 zł

- Stowarzyszenie „Strzelec” w Sokołowie Małopolskim przyznana kwotę wydatkowano na zakup plecaków oraz kapelusze dla Stowarzyszenia.

- przyznano - 3.000,00 zł

- wykorzystano - 2.997,58 zł

- Rada Sołecka w Kątach Trzebuskich – przyznana kwotę wydatkowano na organizację imprezy integracyjnej ”Piknik Rodzinny”.

- przyznano - 1.450,00 zł

- wykorzystano - 1.434,30 zł

- Rada Sołecka w Turzy - przyznana kwotę wydatkowano na zakup gier do szkoły Podstawowej, przewóz dzieci na basen, zakup farby dla OSP.

- przyznano - 2.448,22 zł

- wykorzystano - 2.292,50 zł

- Rada Sołecka w Górnio – przyznana kwotę wydatkowano na organizację imprezy integracyjnej: „Piknik Rodzinny”, „Bal Przebierańców”, „Rocznica Niepodległości”, „Parafiada”.

- przyznano - 7.188,90 zł

- wykorzystano - 7.256,90 zł

- Miejsko-Gminny Ośrodek Kultury Sportu i Rekreacji – przyznana kwotę wydatkowano na zapłatę za przewozy dzieci na: konkursy, zawody, spektakl „Sabat Krajno”, imprezy artystyczno-oświatowe, organizacja koncertu Gabriela Fleszara. W zajęciach organizowanych przez MGOKSiR uczestniczyły dzieci z terenu całej Gminy i Miasta Sokołów Młp.

- przyznano - 16.667,00 zł

- wykorzystano - 16.412,00 zł

- Rada Sołecka w Trzebosi - przyznaną kwotę wydatkowano na zakup bluzek ludowych oraz fartuszków.
- przyznano - 1.300,00 zł
- wykorzystano - 1.300,00 zł
- Katolickie Stowarzyszenie Młodzieży w Trzebosi – przyznaną kwotę wydatkowano na zakup koszulek z nadrukiem oraz zakup projektora do wyświetlania filmów.
- przyznano - 2.700,00 zł
- wykorzystano - 2.700,04 zł
- Ruch Domowy Kościołów w Sokołowie Małopolskim – przyznaną kwotę wydatkowano na wynajem lokalu na bezalkoholową zabawę choinkową, przewóz osób autokarem, projekcja filmu.
- przyznano - 4.500,00 zł
- wykorzystano - 4.475,00 zł
- Koło Gospodyń Wiejskich w Wólce Niedźwiedzkiej – przyznaną kwotę wydatkowano na zakup odzieży ludowej (koszule z haftem), opłata za przejazd autokarem na wycieczkę, zakup książek.
- przyznano - 2.149,40 zł
- wykorzystano - 2.266,00 zł
- Miejska i Gminna Biblioteka Publiczna w Sokołowie Małopolskim – przyznaną kwotę wydatkowano na dofinansowanie druku „Almanach Ziemi Sokołowskiej”.
- przyznano - 4.000,00 zł
- wykorzystano - 4.000,00 zł
- Towarzystwo Miłośników Ziemi Sokołowskiej – przyznaną kwotę wydatkowano na druk ”Rocznik Sokołowski”.
- przyznano - 5.000,00 zł
- wykorzystano - 5.000,00 zł
- Parafia św. Jana Chrzciciela (ks. Paweł Kaczmarczyk, ks. Jan Prucnal) – przyznaną kwotę wydatkowano na rekolekcje dla dzieci i młodzieży, przejazd autokarem, wycieczka do kina, wyżywienie i zakwaterowanie na rekolekcje.
- przyznano - 4.133,00 zł
- wykorzystano - 4.287,66 zł
- Ochronka Ducha Świętego w Sokołowie Młp. – przyznaną kwotę wydatkowano na zakup książek, wycieczka do kina, przewóz dzieci, zakup zabawek, warsztaty plastyczne.
- przyznano - 4.000,00 zł

- wykorzystano - 3.902,46 zł

- Straż Pożarna w Sokołowie Małopolskim – przyznaną kwotę wydatkowano na zakup strojów dla straży pożarnej, uzupełnienie zestawu ratowniczego.

- przyznano - 4.000,00 zł

- wykorzystano - 3.986,00 zł

- Straż Pożarna Kąty Trzebuskie – przyznaną kwotę wydatkowano na zakup strojów dla straży pożarnej, oraz akcesoriów do sztandaru.

- przyznano - 7.829,00 zł

- wykorzystano - 7.829,00 zł

- Dom Pomocy Społecznej w Górnicy – przyznaną kwotę wydatkowano na organizację dni Kultury Ludowej.

- przyznano - 2.000,00 zł

- wykorzystano - 2.000,00 zł

- Ośrodek Interwencji Kryzysowej w Górnicy – przyznaną kwotę wydatkowano na zakup artykułów na terapię zajęciową, sprzęt sportowy.

- przyznano - 2.000,00 zł

- wykorzystano - 2.000,00 zł

- Koło Wędkarskie „NIEDŹWIADEK” – przyznaną kwotę wydatkowano na zakup artykułów sportowych i pucharów na nagrody w konkursie.

- przyznano - 3.000,00 zł

- wykorzystano - 2.883,35 zł

Ogółem na realizację zadań z Gminnego Programu Profilaktyki i Rozwiązywania Problemów Alkoholowych i Przeciwdziałania Narkomanii w 2018 r. przeznaczono kwotę 269.771,51 zł a wydatkowano 260.424,01 zł.

Sprawozdanie z działalności Gminnej Komisji Rozwiązywania Problemów Alkoholowych za 2018 rok

Gminna Komisja Rozwiązywania Problemów Alkoholowych została powołana w 2003 r. Zarządzeniem Burmistrza Gminy i Miasta w Sokołowie Małopolskim, na podstawie art. 41 ust. 3 ustawy z dnia 26 października 1982 r. o wychowaniu w trzeźwości i przeciwdziałaniu alkoholizmowi (t.j. Dz.U. z 2018 r. poz. 2137 z późn. zm.) w celu prowadzenia działalności w zakresie profilaktyki i rozwiązywania problemów alkoholowych na terenie Gminy i Miasta Sokołów Małopolski.

GKRPA w Sokołowie Małopolskim w 2018 r. działała w składzie 6-osobowym, realizując zadania wynikające z ustawy.

Do zadań realizowanych przez Komisję należą :

1. motywowanie osób uzależnionych od alkoholu oraz współuzależnionych do rozpoczęcia procesu leczenia poprzez :

- przeprowadzanie rozmów informacyjnych i prewencyjno-wychowawczych z osobami uzależnionymi,
- kierowanie na badanie przez biegłego psychologa i psychiatrę, w celu wydania opinii w przedmiocie uzależnienia od alkoholu,
- przygotowanie niezbędnej dokumentacji dla potrzeb sądu, niezbędnej do orzeczenia o zastosowaniu wobec osoby uzależnionej od alkoholu obowiązku poddania się leczeniu w zakładzie leczenia odwykowego;

2. zwiększenie dostępności pomocy terapeutycznej i rehabilitacyjnej dla osób uzależnionych, w tym :

- informowanie o działalności Rodzinnego Punktu Konsultacyjnego,
- informowanie osób uzależnionych i współuzależnionych o miejscach, w których mogą uzyskać profesjonalną pomoc terapeutyczną;

3. opiniowanie wniosków w sprawie wydawania zezwoleń na sprzedaż napojów alkoholowych przeznaczonych do spożycia w miejscu lub poza miejscem sprzedaży zgodnie z zapisami zawartymi w ustawie o wychowaniu w trzeźwości i przeciwdziałaniu alkoholizmowi;

4. przeprowadzanie kontroli zgodności z wymogami określonymi dla nowo otwieranych punktów sprzedaży alkoholu oraz opiniowanie wniosków w tej sprawie;

5. przeprowadzanie kontroli przestrzegania warunków sprzedaży i podawania alkoholu oraz podejmowanie interwencji w związku z naruszeniem przepisów dotyczących zasad promocji i reklamy oraz sprzedaży i podawania napojów alkoholowych określonych w ustawie;

6. współpraca z Zespołem Interdyscyplinarnym, Miejsko-Gminnym Ośrodkiem Pomocy Społecznej w Sokołowie Małopolskim, Komisariatem Policji w Sokołowie Małopolskim oraz Sądem Rejonowym w Rzeszowie.

W 2018 roku Gminna Komisja Rozwiązywania Problemów Alkoholowych odbyła 12 posiedzeń, które odbywały się w każdy pierwszy czwartek miesiąca. Członkowie komisji pracowali równolegle w dwóch zespołach stałych :

- zespół prowadzący sprawy osób uzależnionych,
- zespół kontrolujący rynek sprzedaży napojów alkoholowych.

W 2018 roku do Gminnej Komisji Rozwiązywania Problemów Alkoholowych wpłynęło 22 wnioski z prośbą o zastosowanie leczenia odwykowego, a także 17 pism głównie dotyczących udzielenia informacji o uczestnikach postępowań.

W odpowiedzi na wnioski, które wpłynęły do GKRPA osoby mające problem z nadużywaniem alkoholu były wzywane na rozmowy motywujące do podjęcia terapii.

Łącznie przeprowadzono rozmowy z 13 osobami uzależnionymi. W przypadku, gdy osoba wezwana na rozmowę nie wyrażała chęci współpracy, a skutki nadużywania alkoholu uzasadniają kontynuowanie postępowania, osoba kierowana była na badanie przez biegłych w celu wydania opinii w przedmiocie uzależnienia od alkoholu.

Na badanie przez biegłego psychologa oraz psychiatrę skierowano 22 osoby, spośród tych osób na badanie zgłosiło się 14 osób.

W sytuacji gdy biegli potwierdzili uzależnienie danej osoby od alkoholu, a osoba nie wyraziła gotowości do podjęcia leczenia Gminna Komisja kierowała wnioski do Sądu Rejonowego w sprawie leczenia odwykowego.

Do Sądu Rejonowego w Rzeszowie skierowano 20 wniosków w celu wydania orzeczenia o zastosowaniu obowiązku poddania się leczeniu przymusowemu w zakładzie leczenia odwykowego.

GKRPA w Sokołowie Małopolskim w 2018 r. wydała 56 postanowień opiniujących wnioski przedsiębiorców o wydanie zezwoleń na sprzedaż napojów alkoholowych :

1. do spożycia poza miejscem sprzedaży (sklepy):

- do 4,5 % zawartości alkoholu oraz na piwo - 20
- powyżej 4,5 do 18 % zawartości alkoholu (z wyjątkiem piwa) - 13
- powyżej 18 % zawartości alkoholu - 14

2. do spożycia w miejscu sprzedaży (gastronomia):

- do 4,5 % zawartości alkoholu oraz na piwo - 7
- powyżej 4,5 do 18 % zawartości alkoholu (z wyjątkiem piwa) - 1
- powyżej 18 % zawartości alkoholu - 1

Zespół kontrolny działający w ramach Gminnej Komisji Rozwiązywania Problemów Alkoholowych przeprowadził w 2018 r. - 22 zaplanowane kontrole przedsiębiorców posiadających zezwolenia na sprzedaż alkoholu w sklepach oraz lokalach gastronomicznych, przeprowadzono również oględziny dwóch nowych lokali, które zostały dopuszczone do handlu i podawania alkoholu.

Sprawozdanie z działalności Rodzinnego Punktu Konsultacyjnego dla osób uzależnionych i ich rodzin.

Rodziny Punkt Konsultacyjny pełni dyżur w każdy pierwszy i drugi czwartek miesiąca w godzinach od 16:15 do 18:15. W punkcie konsultacyjnym w ramach umowy zlecenia bezpłatnych porad udziela prawnik i psycholog. Do punktu zgłaszają się najczęściej osoby, które mają w swojej rodzinie osobę z problemem alkoholowym. Porady udzielane przez adwokata dotyczyły:

- sposobów zabezpieczenia przed ewentualnymi skutkami czynów popełnionych przez osoby w stanie nietrzeźwym,
- unormowania stosunków rodzinnych w zakresie alimentacyjnym, mieszkaniowym, zobowiązań cywilnoprawnych,
- procedury przymusowego leczenia osób uzależnionych,
- postępowania w zakresie rozwodu i separacji, tworzenia rozdzielności majątkowej,
- procedury „niebieskiej karty”,
- leczenia odwykowego osób uzależnionych od narkotyków i innych środków psychotropowych.

Pomoc psychologiczna w punkcie konsultacyjnym udzielana jest przez specjalistę psychoterapii uzależnień. Pomoc udzielana jest w formie porad, konsultacji, rozmów wspierających i motywujących, kierowanie do poradni specjalistycznych.

3.2 Zezwolenia na sprzedaż napojów alkoholowych na terenie Gminy i Miasta Sokółów Małopolski.

Zezwolenia na sprzedaż napojów alkoholowych na terenie gminy wydawane są przez burmistrza zgodnie z art. 18 ustawy z dnia 26 października 1982 r. o wychowaniu w trzeźwości i zapobieganiu alkoholizmowi. Zezwolenia takie wydawane są oddzielnie na następujące rodzaje napojów alkoholowych:

- do 4,5 % zawartości alkoholu oraz piwo (potoczna nazwa – zezwolenie na piwo),
- powyżej 4,5 % zawartości alkoholu z wyjątkiem piwa (potoczna nazwa – zezwolenie na wino),
- powyżej 18% zawartości alkoholu (potoczna nazwa – zezwolenie na wódkę).

Zezwolenia udzielane są po uzyskaniu pozytywnej opinii Gminnej Komisji Rozwiązywania Problemów Alkoholowych po spełnieniu warunków określonych w Uchwałach Rady Miejskiej z dnia 27 czerwca 2018 r.: Nr XLIII/466/2018 w sprawie określenia zasad usytuowania miejsc sprzedaży i podawania napojów alkoholowych na terenie Gminy Sokółów Małopolski oraz Nr XLIII/467/2018 w sprawie ustalenia maksymalnej liczby zezwoleń na sprzedaż napojów

alkoholowych, z podziałem na poszczególne rodzaje zezwoleń, do spożycia w miejscu i poza miejscem sprzedaży, na terenie Gminy Sokołów Małopolski.

Na terenie gminy wydanych było w 2018 r.:

- 62 „zezwoleń na piwo”,
- 29 „zezwoleń na wino”,
- 39 „zezwoleń na wódkę”.

Liczbę zezwoleń w poszczególnych miejscowościach przedstawia poniższa tabela:

Lp.	Miejscowość	Zezwolenia do 4,5 % zaw. alkoholu	Zezwolenia od 4,5 % do 18 % zaw. alkoholu	Zezwolenia powyżej 18% zaw. alkoholu	Razem na terenie miejscowości
1.	Górno	5	3	2	10
2.	Kąty Trzebuskie	1	1	1	3
3.	Markowizna	1	0	0	1
4.	Nienadówka	12	4	10	26
5.	Sokołów Małopolski	18	10	12	40
6.	Trzeboś	12	5	7	24
7.	Trzebuska	6	2	2	10
8.	Turza	1	0	0	1
9.	Wólka Niedźwiedzka	6	4	5	15
10.	Wólka Sokołowska	0	0	0	0
	Razem	62	29	39	130

Zezwolenia udzielone były dla:

- 45 sklepów,
- 18 lokali gastronomicznych,
- 1 lokalu prowadzącego organizację przyjęć zamkniętych.

Liczba punktów sprzedaży w poszczególnych miejscowościach:

Lp.	Miejscowość	Sklepy	Lokale gastronomiczne	Organizacja zamkniętych przyjęć	Razem na terenie miejscowości
1.	Górno	4	1	0	5
2.	Kąty Trzebuskie	1	0	0	1
3.	Markowizna	1	0	0	1
4.	Nienadówka	10	2	0	12
5.	Sokołów Małopolski	12	6	1	19
6.	Trzeboś	9	3	0	12
7.	Trzebuska	2	5	0	7
8.	Turza	1	0	0	1
9.	Wólka Niedźwiedzka	5	1	0	6
10.	Wólka Sokołowska	0	0	0	0
	Razem	45	18	1	64

Zezwolenia zgodnie z ustawą wydawane są na następujące okresy:

- 2 lata dla sklepów,
- 4 lata dla lokali gastronomicznych,
- 2 lata dla przedsiębiorców dostarczających alkohol na imprezy zamknięte.

W celu pozyskania środków na realizację Gminnego Programu Profilaktyki i Rozwiązywania Problemów Alkoholowych oraz Przeciwdziałania Narkomanii za korzystanie z zezwoleń pobierane są opłaty roczne w następującej wysokości:

- 525,00 zł – opłata podstawowa za „zezwolenie na piwo”,
- 525,00 zł – opłata podstawowa za „zezwolenie na wino”,
- 2100,00 zł – opłata podstawowa za „zezwolenie na wódkę”.

Opłaty podstawowe uiszczane są przez przedsiębiorców, którzy po raz pierwszy otrzymują zezwolenie na sprzedaż alkoholu w danym lokalu oraz przedsiębiorcy, których roczna sprzedaż napojów alkoholowych za rok poprzedzający nie przekroczyła:

- 37 500,00 zł – za korzystanie z „zezwolenia na piwo”,
- 37 500,00 zł – za korzystanie z „zezwolenie na wino”,
- 77 000,00 zł – za korzystanie z „zezwolenie na wódkę”.

Przedsiębiorcom, którym wartość sprzedaży przekroczyła podane wyżej wartości bazowe, naliczana jest opłata w wysokości:

- 1,4 % ogólnej wartości sprzedaży w roku poprzednim przy „zezwolenia na piwo”,
- 1,4 % ogólnej wartości sprzedaży w roku poprzednim przy „zezwolenia na wino”,
- 2,7 % ogólnej wartości sprzedaży w roku poprzednim przy „zezwolenia na wódkę”.

W 2018 r. wartość wpłat wniesionych przez przedsiębiorców za korzystanie z zezwoleń na sprzedaż alkoholu wyniosła 274 764,61 zł.

W 2018 roku wydano 12 zezwoleń jednorazowych dla przedsiębiorców w związku z obsługą imprez plenerowych na terenie naszej gminy.

Kontrolą punktów sprzedaży napojów alkoholowych zajmuje się Gminna Komisja Rozwiązywania Problemów Alkoholowych oraz policjanci z Komisariatu Policji w Sokołowie Małopolskim. W roku 2018 komisja skontrolowała 22 lokale sprzedające alkohol na terenie gminy oraz przeprowadzono oględziny 2 nowych lokali pod kątem spełnienia przez nie warunków do uzyskania zezwoleń.

4. POLITYKA SPOŁECZNA

Polityka społeczna w gminie realizowana jest głównie przez Miejsko Gminny Ośrodek Pomocy Społecznej oraz Środowiskowy Dom Samopomocy.

Programy realizowane przez MGOPS

Miejsko Gminny Ośrodek Pomocy Społecznej w Sokołowie Młp. jest jednostką organizacyjną gminy działającą w oparciu o statut i regulamin organizacyjny ośrodka oraz ustawę o pomocy społecznej. Zadania wynikające z ustawy o pomocy społecznej realizuje ośmiu pracowników socjalnych. Miejsko Gminny Ośrodek Pomocy Społecznej realizuje świadczenia rodzinne zgodnie z ustawą z dnia 28 listopada 2003 r. o świadczeniach rodzinnych. Zadania w tym zakresie wykonuje czterech pracowników zatrudnionych w pełny wymiarze czasu pracy. Ponadto w MGOPS zatrudnione są dwie osoby na stanowisku opiekunki domowej i jedna osoba na stanowisku pomocy administracyjnej. Pracą ośrodka kieruje kierownik – stanowisko w pełnym wymiarze czasu pracy.

4.1 Gminny Program Wspierania Rodziny w Gminie Sokołów Małopolski.

Uchwałą Nr XL/431/2018 z dnia 28 marca 2018 r. Rada Miejska przyjęła Gminny Program Wspierania Rodziny w Gminie Sokołów Małopolski na lata 2018-2020.

Program wspierania rodzin ma stanowić narzędzie, które skierowane będzie nie tylko na dziecko, ale również koncentrować się będzie na całej rodzinie, która przeżywa trudności w wypełnianiu funkcji opiekuńczo – wychowawczej. Program zakłada wdrożenie działań profilaktycznych na rzecz rodziny poprzez doskonalenie metod pracy z rodziną oraz wprowadzanie adekwatnych form pomocy w zależności od potrzeb.

Plan

Celem głównym Programu jest tworzenie warunków sprzyjających wspieraniu rodzin i jej prawidłowego funkcjonowania.

Cel ten zostanie osiągnięty poprzez realizację następujących celów szczegółowych:

1. Zabezpieczenie podstawowych potrzeb bytowych dziecka i rodziny:
 - zapewnienie pomocy finansowej i rzeczowej rodzinom zagrożonym ubóstwem,
 - pomoc w formie dożywiania dzieci i młodzieży w placówkach oświatowych,
 - zapewnienie pomocy finansowej i rzeczowej w formie stypendiów i wyprawek szkolnych,
 - zabezpieczenie usług opiekuńczych i specjalistycznych usług opiekuńczych,
 - praca socjalna pracowników socjalnych.
2. Zapobieganie dysfunkcjonalności rodziny:
 - analiza sytuacji rodzin, których dzieci zagrożone są umieszczeniem w pieczy zastępczej,

- monitorowanie środowisk zagrożonych kryzysem z powodu występowania problemu przemocy,

- przyznanie asystenta rodziny.

3. Doskonalenie współpracy pomiędzy instytucjami i podmiotami działającymi na rzecz dziecka i rodziny:

- aktywizacja społeczności lokalnej poprzez wsparcie i promocję inicjatyw lokalnych w zakresie wsparcia rodziny,

- podejmowanie działań naprawczych na rzecz dziecka i rodziny w oparciu o działania interdyscyplinarne,

- podnoszenie kwalifikacji zawodowych kadry w zakresie pomocy dziecku i rodzinie,

- koordynacja działań i współpraca podmiotów podejmujących działania na rzecz rodzin i dzieci.

4. Profilaktyka - podniesienie świadomości w zakresie funkcjonowania rodziny:

- rozwijanie umiejętności opiekuńczo – wychowawczych rodziny,

- wspieranie i promocję inicjatyw lokalnych w zakresie wsparcia rodziny i dzieci,

- wspieranie idei wolontariatu i innych form aktywności społecznych.

Gminny Program Wspierania Rodziny w Gminie Sokołów Małopolski realizuje Miejsko-Gminny Ośrodek Pomocy Społecznej w Sokołowie Małopolskim przy udziale następujących instytucji:

1. Urzędu Gminy i Miasta w Sokołowie Małopolskim,

2. Gminnej Komisji Rozwiązywania Problemów Alkoholowych w Sokołowie Małopolskim,

3. Zespołu Interdyscyplinarnego do Spraw Przeciwdziałania Przemocy w rodzinie,

4. Placówek Oświatowych z terenu Gminy Sokołów Małopolski,

5. Służby zdrowia,

6. Organizacji pozarządowych i instytucji kościelnych,

7. Komisariat u Policji w Sokołowie Małopolskim,

8. Kuratorów Sądowych,

9. Sądów – Wydziały: Karny, Rodzinny i Nieletnich,

10. Powiatowego Centrum Pomocy Rodzinie w Rzeszowie,

11. Powiatowego Urzędu Pracy w Rzeszowie,

12. Ośrodka Interwencji Kryzysowej w Górnem,

13. Rodzinnego Punktu Konsultacyjnego dla osób uzależnionych i ich rodzin w Sokołowie Małopolskim.

Realizacja programu w 2018 r.

Postawione cele programu zrealizowane zostały głównie przez Miejsko- Gminny Ośrodek Pomocy Społecznej w Sokołowie Młp. Z udzielonej pomocy w 2018 r. skorzystało 497 rodzin. W rodzinach tych było 1247 osób. Liczba osób długotrwale korzystających ze świadczeń – 1240. Liczba osób zagrożonych ubóstwem - 274.

Osobom znajdującym się w najtrudniejszej sytuacji życiowej udzielono pomocy w formie:

1. zasiłki stałe - 65 osób (83 osoby w rodzinach),
2. zasiłki celowe - 328 rodzin (846 osób w rodzinach),
3. zasiłki okresowe - 104 rodziny (219 osób w rodzinach),
4. pomoc materialna dla uczniów w formie stypendiów szkolnych – przyznano 395 dzieciom (231 rodzin) – realizator Burmistrz Gminy i Miasta (referat oświatowy),
5. zasiłki bez wzgl. na dochód zostały przyznane dla 7 dzieci (5 rodzin) – realizator Burmistrz Gminy i Miasta (referat oświatowy),
6. pomoc w formie posiłków i zasiłków celowych na żywność realizowaną w ramach programu „Pomoc państwa w zakresie dożywiania” - 969 osób, w tym 271 dzieci w wieku szkolnym oraz osoby niepełnosprawne (uczestnicy ŚDS),
7. usługi opiekuńcze – 10 osób w wieku senioralnym,
8. specjalistyczne usługi opiekuńcze dla osób z zaburzeniami psychicznymi – 9 osób,
9. Niebieska Karta –zostało założonych 26 kart (liczba osób w rodzinach 111), powołano 47 grup roboczych,
10. schronienie – 3 osoby bezdomne przebywają w schronisku dla bezdomnych w Dębicy.

W stosunku do osób bezrobotnych i bezdomnych podejmowano działania zmierzające do ich aktywizacji zawodowej oraz działania mające na celu wzmocnienie aktywności społecznej, uzyskanie samodzielności życiowej i wyjście z bezdomności. Łącznie sporządzonych zostało 14 kontraktów socjalnych.

Osoby niepełnosprawne, w celu umożliwienia im jak najdłuższego pobytu w środowisku lokalnym, obejmowane były pomocą w formie specjalistycznych usług opiekuńczych w tut. Środowiskowym Domu Samopomocy. Tą formą pomocy objęto 32 osoby z terenu naszej gminy.

Osoby wymagające całodobowej opieki kierowano do zakładów opiekuńczo-leczniczych.

W roku 2018 w Domach Pomocy Społecznej przebywało 9 osób.

Wzmocnienie funkcji i roli rodziny poprzez rozwijanie umiejętności opiekuńczo-wychowawczych:

1. psycholog i radca prawny pełniący dyżury w Ośrodku Interwencji Kryzysowej w Górnem (psycholog w każdą środę miesiąca przyjmuje osoby dorosłe; radca prawny pełni dyżur w każdy czwartek miesiąca); zakres pomocy taki jak wyżej,
2. radca prawny przy Powiatowym Centrum Pomocy rodzinie ul. Batorego 8, Rzeszów (dyżur pełni dwa razy w tygodniu tj. wtorki i czwartki);
3. współpraca pracowników MGOPS z kuratorami Sądu Rejonowego w Rzeszowie - Wydział Rodzinny i Nieletnich;
4. systematycznie monitorowano zagrożone rodziny;
5. MGOPS współpracował również z Polskim Czerwonym Krzyżem w Rzeszowie zajmując się wydawaniem skierowań na odbiór artykułów spożywczych z Banku Żywności. Z tej formy pomocy korzystało 54 osoby.
6. współpraca z Kuratorium Oświaty w Rzeszowie, dofinansowanie wypoczynku letniego dla dzieci. Z tej formy wsparcia skorzystało 11 dzieci,
7. od 2014 roku realizowana jest ustawa o Karcie Dużej Rodziny, od 2014 roku zostało przyznanych 2 585 kart, w tym 2 584 tradycyjnie i 164 elektronicznie. Z tej formy pomocy w roku 2018 skorzystało 40 nowych rodzin, dla których przyznano 216 kart, w tym 135 elektronicznych.

Asystent rodziny

Zgodnie z wymogami ustawy z dnia 9 czerwca 2011 roku o wspieraniu rodziny i systemie pieczy zastępczej (Dz.U. z 2016 r., poz.575 z późn. zm) od 2015 roku zatrudniono jednego asystenta rodziny w ramach zadaniowego czasu pracy.

W związku ze zwiększającą się liczbą rodzin z problemami opiekuńczo-wychowawczymi zatrudniono dodatkowo dwóch asystentów rodziny na umowy zlecenie. Jeden zakończył współpracę w miesiącu kwietniu 2018 r. a drugi w miesiącu maju 2018 r. Od czerwca 2018 r. zatrudniono ponownie osobę na stanowisko asystenta, który współpracował do miesiąca lipca 2018 r.

Od tamtego okresu czasu do dnia dzisiejszego zatrudniony jest tylko jeden asystent rodziny, gdzie potrzeby są znacznie większe.

W 2018 roku asystenci rodziny pracowali łącznie z 13 rodzinami z czego 4 rodziny zobowiązane były przez sąd do pracy z asystentem rodziny.

Łączne wydatki na asystenta rodziny w 2018 roku wyniosły: 25 492,65 zł (wynagrodzenie wraz z pochodnymi).

Działania asystenta rodziny ukierunkowane były przede wszystkim na utrzymaniu dzieci w ich naturalnym środowisku. Asystent rodziny obejmował wsparciem łącznie 36 dzieci.

Finansowanie pobytu dzieci w rodzinie zastępczej lub innej placówce

Zgodnie z art. 191 ust.8 i 9 ustawy z dnia 9 czerwca 2011 roku o wspieraniu rodziny i systemie pieczy zastępczej (t.j. Dz.U. z 2016 r., poz.575 z późn. zm.), w przypadku umieszczenia dziecka w rodzinie zastępczej, w rodzinnym domu dziecka lub w placówce opiekuńczo-wychowawczej, gmina właściwa ze względu zamieszkania dziecka, ponosi odpłatność za jego pobyt:

- w pierwszym roku 10% wydatków na opiekę i wychowanie dziecka,
- w drugim roku pobytu 30% wydatków na opiekę i wychowanie dziecka,
- w trzecim i następnych 50% wydatków na opiekę i wychowanie dziecka.

Z terenu Gminy Sokołów Młp. umieszczonych w rodzinach zastępczych oraz placówkach opiekuńczo-wychowawczych w 2018 roku w pieczy zastępczej było 11 dzieci, w tym:

- 1) w rodzinnej pieczy zastępczej było 7 dzieci;

koszty pobytu ponoszone przez gminę Sokołów Młp. za 7 dzieci, to kwota: 53 155,05 zł,

- 2) w placówkach opiekuńczo-wychowawczych przebywało 4 dzieci, gmina Sokołów Młp. poniosła koszty w kwocie: 66 584,00 zł.

Wysokość wydatków poniesiona przez gminę w 2018 roku na współfinansowanie pobytu dzieci w różnych formach pieczy zastępczej, to kwota: 119 740,04 zł (dla porównania kwota w 2017 roku wynosiła: 107 374,44 zł).

Objęcie monitoringiem rodzin zagrożonych kryzysem i przeżywających trudności opiekuńczo-wychowawcze.

Monitorowanie sytuacji rodzin po zakończeniu pracy z nimi jest jednym z zadań asystentów, które wynika z art. 15 ust.1 pkt 16 ustawy o wspieraniu rodziny i systemie pieczy zastępczej. Ilość i sposób kontaktów z rodziną w okresie monitoringu nie są określone w ww. ustawie. Asystenci zatrudnieni w MGOPS kontaktują się z rodziną i oceniają jej sytuację przeciętnie raz w miesiącu, chyba że rodzina sama inicjuje częstsze kontakty, bądź do Ośrodka docierają ze środowiska niepokojące informacje na temat funkcjonowania rodziny. Działania asystentów w czasie trwania monitoringu sytuacji rodziny polegały również na kontaktach z jednostkami oświatowymi, ochrony zdrowia, a także kuratorami sądowymi i pracownikami socjalnymi celem bieżącego śledzenia sytuacji dzieci. Asystent prowadzi kartę monitoringu, natomiast pracownik socjalny wizyty w środowisku odzwierciedla w formie notatki służbowej oraz w terminarzu tzw. zeszytach spraw bieżących.

4.2 Gminny Program Przeciwdziałania Przemocy w Rodzinie oraz Ochrony Ofiar Przemocy w Rodzinie Gminy i Miasta Sokolów Mlp.

Cel główny programu

Celem głównym programu jest zapobieganie przemocy domowej w rodzinie oraz zwiększenie dostępności i skuteczności pomocy dla rodzin, w których stosowana jest przemoc.

Wszystkie działania podejmowane w ramach programu służą bezpośredniemu osiągnięciu celów szczegółowych, odnoszących się do postaw społecznych wobec problemu przemocy, dostępności instytucji świadczących pomoc, form pomocy i wsparcia dla osób uwikłanych w przemoc. Działania zaplanowane do realizacji mają z jednej strony charakter profilaktyczny, prewencyjny, z drugiej zaś służą zwalczaniu problemu i jego negatywnych konsekwencji.

Cele szczegółowe:

1. Koordynacja działań na terenie gminy w zakresie przeciwdziałania przemocy.

Zadanie 1: Podjęcie działań w sprawie powołania Zespołu Interdyscyplinarnego.

Zadanie 2: Ustalenie zadań dla Zespołu Interdyscyplinarnego.

Prowadzenie przez Zespół Interdyscyplinarny zintegrowanych i skoordynowanych działań na terenie gminy i miasta w zakresie przeciwdziałania przemocy w rodzinie w tym:

Podejmowanie działań w środowisku zagrożonym przemocą w rodzinie mających na celu zapobieganie zjawisku przemocy.

- 1) Przyjmowanie zgłoszeń dotyczących przemocy domowej
- 2) Uruchamianie procedur interwencji kryzysowej wobec ofiar i sprawców przemocy oraz opracowanie strategii postępowania.
- 3) Opracowanie diagnozy problemu przemocy występującego w rodzinie.
- 4) Udzielanie kompleksowej pomocy rodzinom dotkniętym zjawiskiem przemocy w rodzinie.
- 5) Monitorowanie sytuacji w rodzinach, w których dochodzi do aktów przemocy.
- 6) Zbieranie materiałów dowodowych zgodnie z procedurą Niebieskiej Karty.
- 7) Współpraca z instytucjami udzielającymi pomocy rodzinom, w których występuje zjawisko przemocy domowej.
- 8) Analiza wniosków o wszczęcie postępowania w sprawie zastosowania obowiązku poddania się leczeniu odwykowemu składanych do Gminnej Komisji ds. Rozwiązywania Problemów Alkoholowych pod kątem związku między nadużywaniem alkoholu, a stosowaniem przemocy.

9) Występowanie z zawiadomieniami do Prokuratury o podejrzenie popełniania czynów określonych w art. 2 pkt 2 ustawy o przeciwdziałaniu przemocy w rodzinie.

10) Rozpowszechnianie informacji o instytucjach, osobach i możliwościach udzielenia pomocy.

2. Ochrona ofiar przemocy w rodzinie.

Zadania:

1. Kierowanie ofiar przemocy do ośrodków wsparcia.
2. Praca socjalna z osobami doznającymi przemocy.
3. Zapewnienie ofiarom przemocy bezpłatnej pomocy w formie poradnictwa medycznego, prawnego, psychologicznego, socjalnego, zawodowego i rodzinnego.

3. Podnoszenie świadomości społecznej wśród mieszkańców gminy i miasta w zakresie przeciwdziałania przemocy w rodzinie i radzeniu sobie z tym problemem.

Zadania:

- 1) Podnoszenie wrażliwości społecznej wobec przemocy w rodzinie.
- 2) Rozpowszechnianie materiałów edukacyjnych dotyczących zjawiska przemocy w rodzinie wśród lokalnej społeczności / broszury, plakaty, ulotki /.
- 3) Informowanie mieszkańców gminy i miasta o instytucjach udzielających pomocy i wsparcia dla ofiar przemocy w rodzinie.
- 4) Wspieranie rodzin w pełnieniu ich ról oraz udzielanie im wszechstronnej pomocy w pokonywaniu trudności.
- 5) Rozpowszechnianie w środowisku lokalnym programów profilaktycznych.
- 6) Udział w ogólnopolskich kampaniach przeciwdziałania przemocy w rodzinie.

4. Podnoszenie poziomu wiedzy i umiejętności osób realizujących zadania związane z przeciwdziałaniem przemocy w rodzinie.

Zadania: Umożliwienie udziału w szkoleniach i warsztatach terapeutycznych przedstawicieli wszystkich służb zajmujących się przemocą w rodzinie.

Źródłem finansowania zadań zawartych w Gminnym Programie Przeciwdziałania Przemocy w Rodzinie są środki własne Gminy pochodzące z opłat za korzystanie z zezwoleń na sprzedaż napojów alkoholowych.

Członkowie zespołu interdyscyplinarnego oraz grup roboczych wykonują zadania w ramach obowiązków służbowych lub zawodowych.

5. Realizacja programu w 2018 r.

Dane o korzystających z pomocy i wsparcia w MGOPS w Sokołowie Małopolskim.

Lp	Przyczyny przyznania pomocy	Ogółem 2018 r. liczba rodzin	Liczba osób w rodzinach
1.	Ubóstwo	152	274
2.	Bezrobocie	176	500
3.	Niepełnosprawność	160	418
4.	Długotrwała lub ciężka choroba	246	608
5.	Bezradność w sprawach opiekuńczo wychowawczych	81	197
6.	Alkoholizm	0	0
7.	Narkomania	0	0
8.	Potrzeba ochrony macierzyństwa- wielodzietność	75	428
9.	Bezdomność	3	3
10	Trudności w przystosowaniu do życia po zwolnieniu z zakładu karnego	3	3
11.	Zdarzenia losowe	0	0
12	Przemoc w rodzinie	8	42

Dane statystyczne – Źródło MGOPS Sokołów Młp.

Dane o rodzinach objętych pomocą asystenta rodziny:

Rok	2015	2016	2017	2018
liczba rodzin objętych pomocą asystenta rodziny	6	9	13	13

Szczegółowe dane dotyczące liczby wszczętych procedur „Niebieskiej Karty” przez przedstawicieli uprawnionych podmiotów na przestrzeni roku 2018 przedstawia następująca tabela:

Nazwa podmiotu wszczynającego procedurę	Liczba Niebieskich Kart 2018 r.
Pracownicy socjalni	1
Policja	23
Oświata	1
Służba zdrowia	1
RAZEM:	26

Poniższa tabela przedstawia dane dotyczące liczby osób pokrzywdzonych w wyniku przemocy domowej w rodzinach, w których była wszczęta procedura „Niebieskiej karty” ze względu na płeć.

Procedura Niebieskiej Karty – dane statystyczne

Liczba rodzin w których występuje lub istnieje podejrzenie przemocy domowej		Rok 2018
Liczba sprawców		27
W tym:	Kobiety	3
	Mężczyźni	24
Liczba osób poszkodowanych w wyniku przemocy w rodzinie		47
W tym:	Kobiety	23
	Mężczyźni	10
	Dzieci	14
Liczba sporządzonych Niebieskich Kart C przez Grupę Roboczą		24
Liczba sporządzonych Niebieskich Kart D przez grupę roboczą		16

Liczba zakończonych spraw w ramach procedury „Niebieskiej karty” przedstawia poniższa tabela.

Liczba zakończonych spraw w ramach procedury „Niebieskiej Karty”	Rok 2018
Ogółem	30
Na podstawie § 18 ust.1 pkt 1 rozporządzenia w sprawie procedury „Niebieskiej Karty” oraz wzorów formularzy „Niebieska Karta”	29
Na podstawie § 18 ust.1 pkt 2 rozporządzenia w sprawie procedury „Niebieskiej Karty” oraz wzorów formularzy „Niebieska Karta”	1

Liczba osób, które skorzystały ze świadczeń z zakresu pomocy społecznej z podziałem na świadczenia w ramach zadań własnych i zadań zleconych w 2018 r.

Zadania	Rodzaj świadczenia	Liczba osób	Kwota wydatków w zł
Zlecone	Specjalistyczne usługi opiekuńcze	9	74 170,00

	Wynagrodzenie dla opiekuna prawnego	1	5 714,00
Własne	Zasiłki stałe	65	376 524,00
	Zasiłki okresowe	104	293 261,00
	Schronienie (bezdolność)	3	36 000,00
	Posiłki	260	101 887,00
	Usługi opiekuńcze	10	75 826,00
	Zasiłki celowe i w naturze	328	374 952,00
	Domy pomocy społecznej	9	297 391,00

4.3 Program realizowany przez Środowiskowy Dom Samopomocy w Sokołowie Małopolskim.

Środowiskowy Dom Samopomocy jest jednostką budżetową Gminy i Miasta Sokołów Młp. Dom realizuje zadania zlecone Gminie przez administrację rządową z zakresu pomocy społecznej. Nadzór merytoryczny nad Domem sprawuje Wojewoda Podkarpacki.

W ramach pracy z uczestnikami Dom realizował w ubiegłym roku zadania wynikające z zapisów Ustawy o pomocy społecznej - świadczenie usług opiekuńczych oraz specjalistycznych usług opiekuńczych, zmierzających do podtrzymywania i rozwijania umiejętności niezbędnych do samodzielnego, aktywnego życia, ustawy o ochronie zdrowia psychicznego, rozporządzenia Ministra Pracy i Polityki Społecznej z dnia 9 grudnia 2010 r. w sprawie środowiskowych domów samopomocy.

Celem głównym działań ŚDS-u w Sokołowie Młp. było udzielenie oparcia społecznego osobom z zaburzeniami psychicznymi, w tym: osobom przewlekle psychicznie chorym oraz osobom upośledzonym umysłowo, mającym trudności w zakresie czynności dnia codziennego oraz kształtowania swoich stosunków z otoczeniem.

Zasoby domu, przeznaczone na jego funkcjonowanie w 2018 r., przedstawiają się następująco:

- środki finansowe z budżetu wojewody – dotacja na 32 miejsca statutowe w wysokości 591 895,20 zł.
- liczba pracowników zatrudnionych na czas nieokreślony – 7 etatów, w tym:
 - p.o. kierownika, terapeuta w pracowni plastycznej – pełny etat
 - terapeuta w pracowni kulinarnej (0,5 etatu) i pracownik socjalny (0,5 etatu)
 - terapeuta w pracowni stolarskiej – pełny etat
 - terapeuta w pracowni rękodzieła – pełny etat
 - terapeuta w pracowni ceramicznej – pełny etat

- sprzątaczką – pełny etat
- pracownik gospodarczy – pełny etat

Psycholog – umowa - zlecenie (4 h tygodniowo)

W 2018 r. Środowiskowy Dom Samopomocy w Sokołowie Młp. nie opuścił żaden z uczestników, zostało natomiast przyjętych dwóch nowych uczestników.

Średnia liczba uczestników poszczególnych zajęć w ciągu roku.

W roku 2018 r. w poszczególnych zajęciach w Środowiskowym Domu Samopomocy w Sokołowie Młp. uczestniczyło średnio w ciągu roku:

- pracownia kulinarna: w zajęciach 6 osób oraz 32 osób – posiłek
- pracownia plastyczna – 6 osób
- pracownia ceramiczna – 7 osób
- pracownia rękodzieła – 6 osób
- pracownia stolarska – 7 osób
- trening funkcjonowania w codziennym życiu, w tym:
 - trening dbałości o wygląd zewnętrzny – 11 osób
 - trening nauki higieny – 13 osób
 - trening umiejętności praktycznych – 30 osób
 - trening umiejętności technicznych - 10
 - trening gospodarowania własnymi środkami finansowymi – 3 osoby
- trening umiejętności interpersonalnych – 11 osób
- trening rozwiązywania problemów – 10 osób
- trening przygotowujący do uczestnictwa w wtz lub podjęcia zatrudnienia, w tym w warunkach pracy chronionej na przystosowanym stanowisku pracy – 8 osób
- trening utrzymania ładu i porządku w miejscu swojego pobytu – 32 osoby
- trening umiejętności społecznych – 11 osób
- trening spędzania wolnego czasu, w tym:
 - muzykoterapia - 28 osób
 - zajęcia w Sali Doświadczenia Świata - 28 osób
 - zajęcia ogrodnicze – 21 osób
 - zajęcia sportowe (zawody, spartakiada, turnieje) - 11 osób
 - imprezy kulturalne - 29 osób
 - wycieczki - 28 osób
 - występy artystyczne – 13 osób
 - rozwijanie zainteresowań audycjami radiowymi , telewizyjnymi – 27 osób

- rozwijanie zainteresowań literaturą – 4 osoby

- zajęcia ruchowe – 29 osób
- zajęcia z psychologiem – 29 osób
- pomoc w załatwianiu spraw urzędowych – 4 osoby
- pomoc w zakresie niezbędnych świadczeń zdrowotnych – 19 osób.

W 2018 r. został zakupiony sprzęt do zajęć z zakresu rehabilitacji (dwa trenażery), co także przyczyni się do uatrakcyjnienia zajęć ruchowych oraz poprawy kondycji fizycznej uczestników. Wyposażono także pracownie: rękodzieła, plastyczną, ceramiczną, stolarską oraz kulinarną w artykuły pomocnicze do prowadzenia zajęć.

W pracowni kulinarnej wymienione zostały meble oraz zakupiony nowy sprzęt AGD.

Działania realizowane przez ŚDS przyczyniły się do poprawy jakości życia i zaradności osobistej osób niepełnosprawnych z terenu gminy. Uczestnicy bardzo chętnie korzystają z zajęć terapeutycznych, które mają duży wpływ na nich oraz ich rodziny, przynosząc jednocześnie znaczne efekty w ich funkcjonowaniu, zwiększając tym samym sprawność do samodzielnego życia i lepszego funkcjonowania w środowisku lokalnym. Uczestnicy sprawniej wykonują czynności dnia codziennego związane z utrzymaniem czystości wokół siebie, obsługą sprzętów AGD, lepiej współpracują przy przygotowywaniu wspólnych posiłków. Niektórzy potrafią samodzielnie załatwiać sprawy urzędowe, wykonać zakupy, racjonalniej gospodarować budżetem domowym, nabyli podstawowe umiejętności z zakresu obsługi komputera, drukarki, korzystania z internetu, programów edukacyjnych oraz gier komputerowych.

Nastąpiła poprawa kondycji psychofizycznej, zwiększenie aktywności i zaangażowania w życie społeczności ŚDS.

5. OŚWIATA

5.1 Stan organizacji szkół i placówek oświatowych

W roku szkolnym 2018/2019 Gmina i Miasto Sokołów Młp. była organem prowadzącym sześć Zespołów Szkół:

Zespół Szkół im. Jana Pawła II w Sokołowie Młp., dyr Wiesław Sondej

- Przedszkole Samorządowe
- Szkoła Podstawowa
- Publiczne Gimnazjum

Zespół Szkół w Trzebosi im. Bł. B. Markiewicza, dyr Lucyna Korzenny

- Przedszkole Samorządowe

- Szkoła Podstawowa

- Publiczne Gimnazjum

Zespół Szkół nr 1 w Nienadówce im. H. Sienkiewicza, dyr Anna Grzebyk

- Przedszkole Samorządowe

- Szkoła Podstawowa

- Publiczne Gimnazjum

Zespół Szkół nr 2 w Nienadówce im. M. Konopnickiej, dyr Andrzej Sztorc

- Przedszkole Samorządowe

- Szkoła Podstawowa

- Publiczne Gimnazjum

Zespół Szkół im. Ks. M. Lachora w Górnicy, dyr Teresa Surdyka

- Przedszkole Samorządowe

- Szkoła Podstawowa

- Publiczne Gimnazjum

Zespół Szkół w Wólce Niedźwiedzkiej im. Ks. Kard. S. Wyszyńskiego,

dyr Ryszard Rybak

- Przedszkole Samorządowe

- Szkoła Podstawowa

- Publiczne Gimnazjum

oraz sześć szkół podstawowych:

Szkoła Podstawowa im. Św. Jadwigi Królowej w Trzebusce, dyr Edward Buczak

- Szkoła Podstawowa

- Publiczne Gimnazjum

Szkoła Podstawowa nr 2 w Trzebosi im. Św. St. Kostki, dyr Bożena Chorzępa

Szkoła Podstawowa nr 3 w Trzebosi im. Św. F. Kowalskiej, dyr Genowefa Kraska

Szkoła Podstawowa nr 2 w Górnicy im. I. Partyki, dyr Zofia Marut

Szkoła Podstawowa w Turzy, dyr Marta Czerwonka

Szkoła Podstawowa w Wólce Sokołowskiej dyr Maria Marut

Sieć szkół w Gminie i Mieście Sokołów Młp. w pełni zabezpiecza potrzeby mieszkańców. Nieliczna grupa uczniów i wychowanków przedszkoli uczęszczała do placówek oświatowych w ościennych miejscowościach. Spowodowane to było przede wszystkim

uwarunkowaniami rodzinnymi czy pracą rodziców. Obowiązek szkolny na poziomie przygotowania przedszkolnego (przedszkole i oddział „0”), szkoły podstawowej i publicznego gimnazjum w roku szkolnym 2018\2019 był realizowany przez 2467 uczniów w 144 oddziałach, co sprawia, że w każdej statystycznej klasie było 17,13 ucznia.

Wykaz przedszkoli samorządowych i oddziałów zerowych z terenu gminy i miasta Sokołów Młp., w roku szkolnym 2018/2019 stan wg danych do SIO na 30.09.2018 r. przedstawia poniższa tabela:

Lp.	Wyszczególnienie	Przedszkole Liczba		Klasa „ 0 „ Liczba		Ogółem Liczba	
		Oddz.	Uczniów	Oddz.	Uczniów	Oddz.	Uczniów
1	Przedszkole Samorządowe w Zespole Szkół w Sokołowie Młp.	7	164	3	58	10	222
2	Przedszkole Samorządowe w Zespole Szkół w Trzebosi	3	62	1	24	4	86
3	Przedszkole Samorządowe w Zespole Szkół Nr 1 w Nienadówce	2	47	2	28	4	75
4	Przedszkole Samorządowe w Zespole Szkół Nr 2 w Nienadówce	1	17	1	5	2	22
5	Przedszkole Samorządowe w Zespole Szkół w Górnice	2	50	1	18	3	68
6	Przedszkole Samorządowe w Zespole Szkół w Wólce Niedźwiedzkiej	2	33	2	41	4	74
7	Szkoła Podstawowa w Trzebusce	1	17	1	12	1	29
8	Szkoła Podstawowa Nr 2 w Trzebosi	0	14	1	11	1	25
9	Szkoła Podstawowa Nr 3 w Trzebosi	0	11	1	8	1	19
10	Szkoła Podstawowa w Wólce Sokołowskiej	0	15	1	5	1	20
11	Szkoła Podstawowa w Turzy	0,5	12	0,5	3	1	15
12	Szkoła Podstawowa Nr 2 w Górnice	1	6	0	0	1	6
	Razem	19,5	448	14,5	213	33	661

Wykaz przedszkoli niepublicznych z terenu Gminy i Miasta Sokołów Młp. w roku szkolnym 2018/2019 wg danych do SIO na 30.09.2018 r.

Wyszczególnienie	Liczba wychowanków	Liczba oddziałów
Ochronka Ducha Św. w Sokołowie Młp.	35	1
Przedszkole Zgromadzenia Sióstr Służebniczek NMP NP pw. Św. Józefa	33	1
Logopedyczny Punkt Przedszkolny SOKOLIK w Sokołowie Młp.	18	1

W roku szkolnym 2018/2019 w 12 szkołach podstawowych prowadzonych przez Gminę i Miasto Sokołów Młp., uczyło się 1535 uczniów w 97 oddziałach.

Ustawa Prawo Oświatowe przewidziała stopniowe i ewolucyjne wygaszanie gimnazjów. Na rok szkolny 2018/2019 nie przeprowadzono postępowania rekrutacyjnego do klasy I i II gimnazjum. Z dniem 1 września 2018 r. likwidowano klasę I i II.

W roku szkolnym 2018/2019 w publicznych gimnazjach prowadzonych przez Gminę i Miasto Sokołów Młp., uczyło się 185 uczniów w 10 oddziałach.

Sieć szkół w Gminie i Mieście Sokołów Młp. oraz granice ich obwodów uchwała Rada Miejska.

Ustalona sieć szkół zaspokaja potrzeby w zakresie spełniania obowiązku szkolnego.

Stan organizacji szkół podstawowych z terenu Gminy i Miasta Sokołów Młp. w roku szkolnym 2018/19 wg danych do SIO na 30.09.2018 r.

Lp.	Nazwa szkoły	Liczba oddziałów	Liczba uczniów	w tym							
				I	II	III	IV	V	VI	VII	VIII
1	Szkoła Podstawowa w Zespole Szkół w Sokołowie Młp.	21	499	75	59	35	79	92	58	53	48
2	Szkoła Podstawowa w Zespole Szkół Nr 1 w Nienadówce	10	169	23	22	14	14	36	18	10	32
3	Szkoła Podstawowa w Zespole Szkół Nr 2 w Nienadówce	7	82	13	14	0	17	13	8	8	9
4	Szkoła Podstawowa w Trzebusce	7	64	12	8	0	10	9	6	11	8
5	Szkoła Podstawowa w Zespole Szkół w Trzebosi	13	270	29	33	21	28	53	26	44	36
6	Szkoła Podstawowa Nr 2 w Trzebosi	8	58	5	8	7	6	10	10	5	7
7	Szkoła Podstawowa Nr 3 w Trzebosi	4	39	6	12	9	12	0	0	0	0
8	Szkoła Podstawowa w Zespole Szkół	8	152	19	14	19	16	24	17	16	27

	w Wólce Niedźwiedzkiej										
9	Szkoła Podstawowa w Zespole Szkół w Górnice	8	136	13	14	12	19	18	21	19	20
10	Szkoła Podstawowa Nr 2 w Górnice	7	44	10	5	0	10	5	5	5	4
11	Szkoła Podstawowa w Turzy	2	9	4	0	5	0	0	0	0	0
12	Szkoła Podstawowa w Wólce Sokołowskiej	2	13	6	7	0	0	0	0	0	0
13	Razem	97	1535	216	195	122	211	260	169	171	191

Stan organizacji gimnazjów z terenu Gminy i Miasta Sokolów Młp. w roku szkolnym 2018/19 wg danych do SIO na 30.09.2018 r.

Lp.	Nazwa szkoły	Liczba oddziałów	Liczba uczniów	W tym		
				I	II	III
1	Publiczne Gimnazjum w Zespole Szkół w Sokolowie Młp.	3	67	0	0	67
2	Publiczne Gimnazjum w Zespole Szkół Nr 1 w Nienadówce	1	11	0	0	11
3	Publiczne Gimnazjum w Zespole Szkół Nr 2 w Nienadówce	1	11	0	0	11
4	Publiczne Gimnazjum w Trzebusce	1	14	0	0	14
5	Publiczne Gimnazjum w Zespole Szkół w Trzebosi	2	42	0	0	42
6	Publiczne Gimnazjum w Zespole Szkół w Wólce Niedźwiedzkiej	1	13	0	0	13
7	Publiczne Gimnazjum w Zespole Szkół w Górnice	1	27	0	0	27
	Razem	10	185	0	0	185

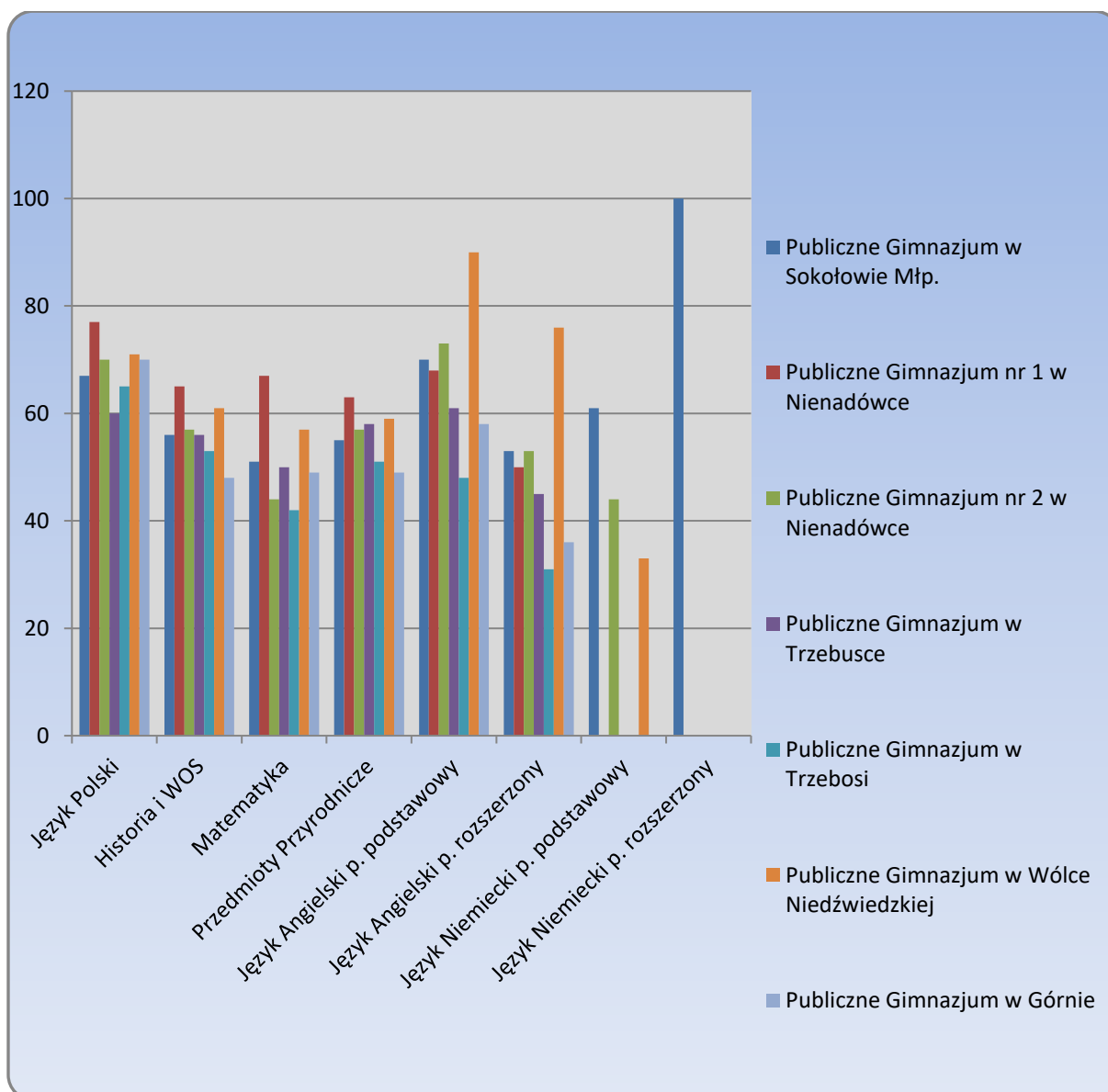
5.2 Poziom nauczania

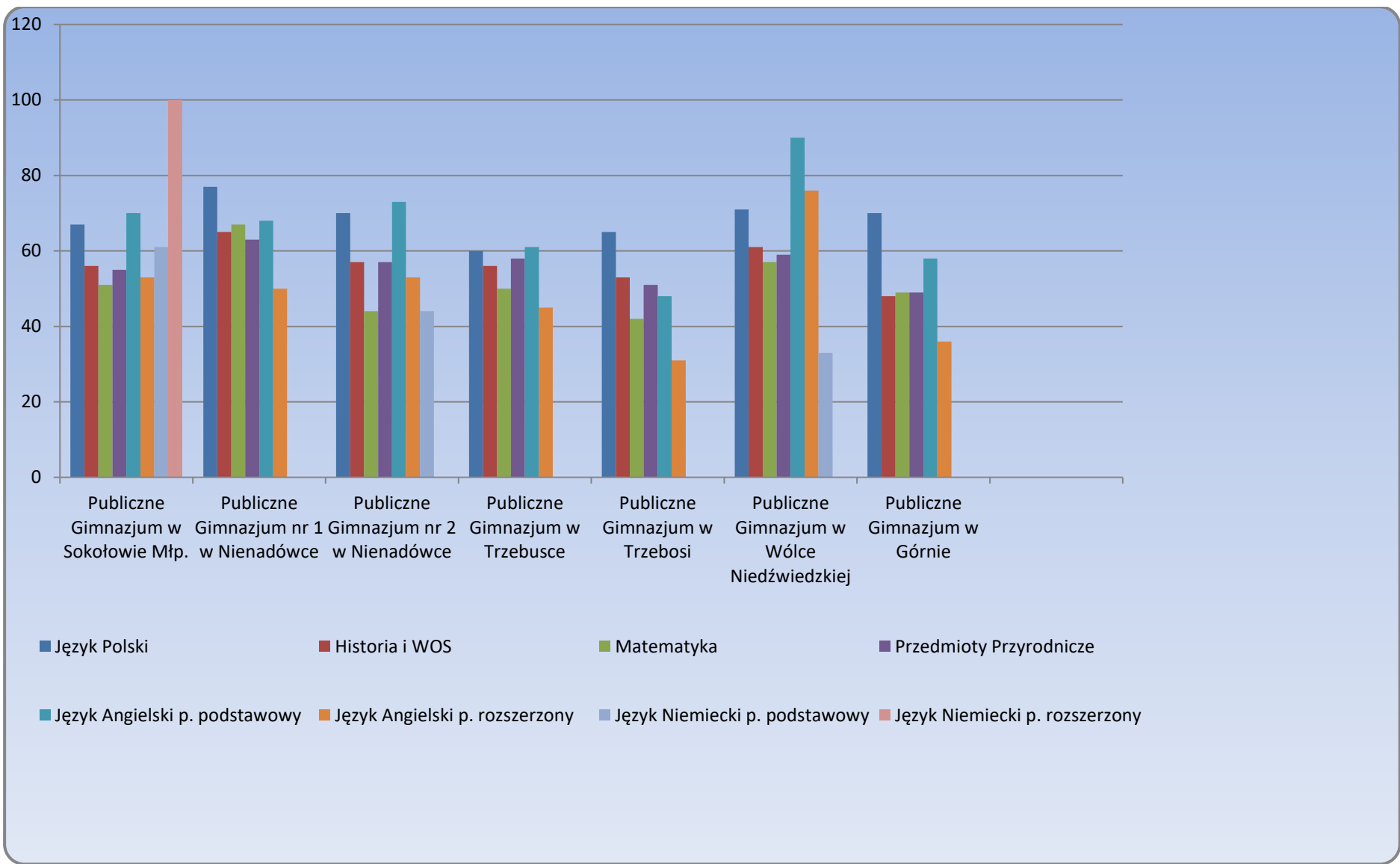
Egzamin gimnazjalny został przeprowadzony od 18 do 20 kwietnia 2018 r. Uczniowie, którzy z przyczyn losowych lub zdrowotnych nie przystąpili do niego w powyższym terminie, napisali egzamin 4, 5 i 6 czerwca 2018 r. Egzamin gimnazjalny składał się z trzech części.

W części pierwszej – humanistycznej – gimnazjaliści rozwiązywali zadania z historii i wiedzy o społeczeństwie oraz z języka polskiego (w dwóch odrębnych arkuszach), a w części drugiej – matematyczno-przyrodniczej – zadania z przedmiotów przyrodniczych: biologii, chemii, fizyki i geografii oraz z matematyki (również w dwóch odrębnych arkuszach). W trzeciej części egzaminu uczniowie rozwiązywali zadania z wybranego języka obcego nowożytnego na poziomie podstawowym albo na poziomie podstawowym i rozszerzonym.

Poniższe wykresy przedstawiają procentowe wyniki z egzaminu gimnazjalnego w roku 2018. W części humanistycznej tj. język polski najlepszy wynik zdobyli uczniowie z Publicznego Gimnazjum w Nienadówce Nr 1 (77 %) i uczniowie z Publicznego Gimnazjum w Wólce Niedźwiedzkiej (71 %), historia i wiedza o społeczeństwie najlepsze wyniki zdobyli także uczniowie z Publicznego Gimnazjum w Nienadówce Nr 1 (65 %) i uczniowie z Publicznego Gimnazjum w Wólce Niedźwiedzkiej (61 %). W części matematyczno – przyrodniczej najlepsi byli uczniowie z Publicznego Gimnazjum w Nienadówce Nr 1 matematyka (67 %) oraz Publicznego Gimnazjum w Wólce Niedźwiedzkiej (57 %) również z przedmiotów przyrodniczych najlepsze byli uczniowie z Publicznego Gimnazjum w Nienadówce Nr 1 (63%) oraz Publicznego Gimnazjum w Wólce Niedźwiedzkiej (59 %). Gimnazjaliści z Publicznego Gimnazjum w Wólce Niedźwiedzkiej osiągnęli najlepszy wynik z części językowej – angielski poziom podstawowy (90 %) a poziom rozszerzony (76 %), natomiast w części językowej – niemiecki najlepszy wynik osiągnęli uczniowie z Publicznego Gimnazjum w Sokołowie Młp., poziom podstawowy (61 %) a poziom rozszerzony pisała jedna osoba i osiągnęła wynik (100%).

Wyniki z egzaminu gimnazjalnego w 2018 roku przedstawiają wykresy poniżej.





W tabelach poniżej przedstawiono średnie wyniki z części humanistycznej oraz matematyczno – przyrodniczej oraz językowej egzaminu w przedziałach skali staninowej, dzięki którym można odczytać, w jakim stanie znajduje się dana szkoła.

Skala staninowa dla średnich wyników gimnazjów – część humanistyczna (język polski) w 2018 r.

Stanin	Nazwa	Przedział punktowy	Pozycja szkoły						
			Sokolów Mlp.	Nienadówka Nr 1	Nienadówka Nr 2	Trzebuska	Trzeboś	Wólka Niedźwiedzka	Górno
1	Najniższy	20-39							
2	Bardzo niski	40-56							
3	Niski	57-61				3			
4	Średnio niski	62-64							
5	Średni	65-68	5				5		
6	Wyżej średni	69-72			6			6	6
7	Wysoki	73-76							
8	Bardzo wysoki	77-85		8					
9	Najwyższy	86-96							

Skala staninowa dla średnich wyników gimnazjów – część humanistyczna (historia i wiedza o społeczeństwie) w roku 2018 r.

Stanin	Nazwa	Przedział punktowy	Pozycja szkoły						
			Sokolów Mlp.	Nienadówka Nr 1	Nienadówka Nr 2	Trzebuska	Trzeboś	Wólka Niedźwiedzka	Górno
1	Najniższy	27-38							
2	Bardzo niski	39-47							
3	Niski	48-51							3
4	Średnio niski	52-54					4		
5	Średni	55-58	5		5	5			
6	Wyżej średni	59-62						6	
7	Wysoki	63-67		7					
8	Bardzo wysoki	68-75							
9	Najwyższy	76-96							

Skala staninowa dla średnich wyników gimnazjów – część matematyczno – przyrodniczej (matematyka) w roku 2018 r.

Stanin	Nazwa	Przedział punktowy	Pozycja szkoły						
			Sokolów Mlp.	Nienadówka Nr 1	Nienadówka Nr 2	Trzebuska	Trzeboś	Wólka Niedźwiedzka	Górno
1	Najniższy	14-25							
2	Bardzo niski	26-37							
3	Niski	38-43					3		
4	Średnio niski	44-47			4				
5	Średni	48-52	5			5			5
6	Wyżej średni	53-56							
7	Wysoki	57-62						7	
8	Bardzo wysoki	63-72		8					
9	Najwyższy	73-93							

Skala staninowa dla średnich wyników gimnazjów – część matematyczno – przyrodniczej (przedmioty przyrodnicze) w roku 2018 r.

Stanin	Nazwa	Przedział punktowy	Pozycja szkoły						
			Sokolów Mlp.	Nienadówka Nr 1	Nienadówka Nr 2	Trzebuska	Trzeboś	Wólka Niedźwiedzka	Górno
1	Najniższy	23-35							
2	Bardzo niski	36-44							
3	Niski	45-48							
4	Średnio niski	49-51					4		4
5	Średni	52-55	5						
6	Wyżej średni	56-59			6	6		6	
7	Wysoki	60-64		7					
8	Bardzo wysoki	65-73							
9	Najwyższy	74-92							

Skala staninowa dla średnich wyników gimnazjów – język angielski w roku 2018 r.

Stanin	Nazwa	Przedział punktowy	Pozycja szkoły						
			Sokolów Młp.	Nienadówka Nr 1	Nienadówka Nr 2	Trzebuska	Trzeboś	Wólka Niedźwiedzka	Górno
1	Najniższy	24-37							
2	Bardzo niski	38-48					2		
3	Niski	49-55							
4	Średnio niski	56-61				4			4
5	Średni	62-68		5					
6	Wyżej średni	69-75	6		6				
7	Wysoki	76-84							
8	Bardzo wysoki	85-95						8	
9	Najwyższy	96-100							

Skala staninowa dla średnich wyników gimnazjów – język niemiecki w roku 2018 r.

Stanin	Nazwa	Przedział punktowy	Pozycja szkoły						
			Sokolów Młp.	Nienadówka Nr 1	Nienadówka Nr 2	Trzebuska	Trzeboś	Wólka Niedźwiedzka	Górno
1	Najniższy	25-32							
2	Bardzo niski	33-36						2	
3	Niski	37-40							
4	Średnio niski	41-45			4				
5	Średni	46-51							
6	Wyżej średni	52-58							
7	Wysoki	59-67	7						
8	Bardzo wysoki	68-78							
9	Najwyższy	79-100							

5.3 Stan realizacji zadań oświatowych na rzecz uczniów i szkół

Ważnym ustawowym obowiązkiem gminy jest realizacja szeregu zadań w zakresie oświaty. Poszczególne rodzaje zadań przedstawiono poniżej.

1) Dowóz uczniów do szkół

W roku szkolnym 2018/2019 dowóz uczniów oparty był na zasadzie linii stałych połączonych z zakupem biletów miesięcznych dla uczniów z terenu Gminy i Miasta Sokolów Młp., ale także z gmin sąsiednich tj. Gminy Raniszów, Rakszawa, spełniających wymogi zawarte w ustawie o systemie oświaty (tj. Dz. U. z 2018, poz. 1457). Do szkół dowożonych w roku szkolnym 2018/2019 było 274 uczniów oraz 46 uczniów niepełnosprawnych.

Kurs: Markowizna Mała – Turza – Sokołów Młp. – 10 km

Kurs: Nowa Turza skrz. – Sokołów Młp. – 5 km

Kurs: Trzebuska – Sokołów Młp. – 5 km

Kurs: Markowizna Podlas – Markowizna Kościół – Górno szkoła – 15 km

Kurs: Górno Zaborze – Górno skrzyżowanie – 5 km

Kurs: Wólka Sokołowska zalew

– Wólka Sokołowska wieś

– Wólka Sokołowska szkoła – Sokołów Młp. – 10 km

Kurs: Trzeboś Mościny – Trzeboś Podlas – 10 km

Kurs: Trzeboś ul. Górna ul. Leśna – Trzeboś – 5 km

Kurs: Raniżów – Stanszewskie – Zielonka – Zmysłów – Mazury – Sokołów Młp. – 18 km

2) Dożywianie uczniów w szkołach i przedszkolach

Na terenie gminy działa osiem kuchni do przygotowania ciepłych posiłków:

- Zespół Szkół w Sokołów Młp. – 2 kuchnie
- Zespół Szkół Nr 1 w Nienadówce – 1 kuchnia
- Zespół Szkół Nr 2 w Nienadówce – 1 kuchnia
- Zespół Szkół w Trzebosi – 1 kuchnia
- Zespół Szkół w Wólce Niedźwiedzkiej – 1 kuchnia
- Zespół Szkół w Górnice – 1 kuchnia
- Zespół Szkół w Trzebusce – 1 kuchnia.

3) Pomoc materialna i zasiłki dla uczniów o charakterze socjalnym

Udzielanie świadczeń pomocy materialnej dla uczniów o charakterze socjalnym stanowi zadanie własne gminy, na realizację którego gmina otrzymuje dofinansowanie z budżetu państwa (art. 90 r ust. 1 ustawy o systemie oświaty). Ministerstwo Edukacji Narodowej wypełniając zadanie dotyczące udzielania pomocy materialnej dla uczniów w formie stypendiów szkolnych i zasiłków szkolnych opiera się na środkach rezerwy celowej budżetu państwa, która zwiększa środki na pomoc materialną realizowaną przez gminy.

Rozliczenie dotacji otrzymanej w 2018 roku na pomoc stypendialną i zasiłki dla uczniów o charakterze socjalnym przedstawia poniższa tabela.

Lp.	Wyszczególnienie	Szkoły podstawowe		Gimnazja		Szkoły ponadgimnazjalne		Razem	
		Liczba uczniów	Łączna kwota pomocy	Liczba uczniów	Łączna kwota pomocy	Liczba uczniów	Łączna kwota pomocy	Liczba świadczenie biorców	Łączna kwota pomocy
1	Stypendia szkolne ogółem (suma 1a i 1b)	212	133494,37	54	22330,00	129	96571,99	395	252396,36

1a	Pomoc rzeczowa o charakterze socjalnym, w tym zakup podręczników	212	133494,37	54	22330,00	129	92532,28	395	248356,65
1b	Całkowite lub częściowe pokrycie kosztów związanych z pobieraniem nauki poza miejscem zamieszkania	x	x	x	x	41	4039,71	41	4039,71
4	Zasiłki szkolne	5	3180,00	0	0,00	2	1284,89	7	4464,89
5	Razem	217	136674,37	54	22330,00	131	97856,88	402	256861,25

Na realizację wyżej wymienionych zadań gmina otrzymała na podstawie decyzji Wojewody Podkarpackiego dotacje w łącznej wysokości 205 489,00 zł. Z własnych środków gmina przeznaczyła na pomoc socjalną dla uczniów kwotę 51 372,25 zł.

4) Program Wyprawka Szkolna w roku szkolnym 2018/2019

Zgodnie z rozporządzeniem Rady Ministrów z dnia 17 września 2018 r. w sprawie szczegółowych warunków udzielania pomocy finansowej uczniom na zakup podręczników i materiałów edukacyjnych (Dz.U. z 2018 r. poz. 1796) pomocą mogą zostać objęci (bez względu na sytuację materialną i życiową) uczniowie pobierający naukę w szkołach dla dzieci i młodzieży. Z tego programu w naszej gminie skorzystało 3 uczniów, a kwota pomocy wyniosła 1 225,00 zł.

5) Darmowe podręczniki

Uczniowie szkół podstawowych i gimnazjów, od roku szkolnego 2014/2015, uzyskali prawo do bezpłatnego dostępu do podręczników, materiałów edukacyjnych i materiałów ćwiczeniowych do obowiązkowych zajęć z zakresu kształcenia ogólnego (ustawa z dnia 30 maja 2014 r. o zmianie ustawy o systemie oświaty oraz niektórych innych ustaw (Dz. U. poz.811)). Liczba uczniów objętych dotacją w gminie wyniosła w 2018 r. – 1721 osób. Kwota wykorzystanej dotacji na zakup podręczników wyniosła 129 352,90 zł, kwota wykorzystanej dotacji na zakup wyposażenia szkół w materiały ćwiczeniowe – 55 741,18 zł.

5.4 Kontrola spełniania obowiązku nauki przez młodzież w wieku 16-18 lat

W świetle zapisów art. 19 ust. 1 ustawy o systemie oświaty kontrola spełniania obowiązku nauki przez młodzież zamieszkałą na jej terenie spoczywa na gminie.

W roku szkolnym 2018\2019 r. na terenie Gminy i Miasta Sokołów Młp. realizowało obowiązek nauki 584 uczniów w wieku 16-18 lat:

- 185 uczniów – realizowało obowiązek szkolny w gimnazjum

- 399 uczniów – realizowało obowiązek nauki w szkołach ponadgimnazjalnych.

5.5 Kadra i system doskonalenia zawodowego

Stan zatrudnienia w placówkach oświatowych wynika z zatwierdzonej przez organ prowadzący organizacji roku szkolnego, a ta ściśle związana jest z liczbą oddziałów na każdym poziomie nauczania, liczbą godzin określoną w ramowych planach nauczania przez Ministra Edukacji Narodowej dla poszczególnych przedmiotów i poziomów nauczania.

Liczba nauczycieli według stopnia awansu zawodowego:

1. nauczyciele dyplomowani – 195 osób,
2. nauczyciele mianowani – 66 osób,
3. nauczyciele kontraktowi – 36 osób,
4. nauczyciele stażyści – 15 osób.

Liczba pracowników pedagogicznych i niepedagogicznych:

1. nauczyciele – 312 osób; 259,62 etatów,
2. pracownicy obsługi – 100 osób; 94,89 etatów,
3. razem – 412 osób; 354,50 etatów.

Stan zatrudnienia pracowników obsługi i nauczycieli na dzień 30 września 2018 roku:

Szkoła	Obsługa w osobach	Obsługa w etatach	Nauczyciele w osobach	Nauczyciele w etatach	Razem nauczyciele i obsługa w osobach
ZS Sokółów Młp.	23	23,00	75	68,44	98
ZS Nienadówka 1	12	11,80	32	29,75	44
ZS Nienadówka 2	8	8,00	23	16,45	31
ZS Trzebuska	10	9,75	21	17,77	31
ZS Trzeboś	11	11,00	40	37,22	51
ZS Górnio	11	11,00	31	25,41	42
ZS Wólka Niedźwiedzka	9	9,00	24	22,28	33
SP Trzeboś 2	4	3,00	21	14,09	25

SP Trzeboś 3	4	2,75	12	6,25	16
SP Wólka Sokokołowska	2	0,84	6	4,53	8
SP Górnio 2	3	2,75	15	10,88	18
SP Turza	3	2,00	12	6,55	15
	100	94,89	312	259,62	412

6. KULTURA, SPORT I REKREACJA.

6.1 Miejsko Gminny Ośrodek Kultury, Sportu i Rekreacji w Sokołowie Małopolskim.

Główna siedziba MGOKSiR mieści się w Sokołowie Małopolskim, przy ul. Lubelskiej 5. Dom Kultury prowadzi swoją działalność również w budynku przy ul. Rzeszowskiej 29. Na terenie poszczególnych miejscowości w gminie działają świetlice wiejskie. Stan zatrudnienia w poszczególnych świetlicach przedstawia poniższa tabela.

Lp.	Jednostka/miejscowość	Liczba osób zatrudnionych	Liczba etatów
1.	MGOKSiR, ul. Lubelska 5, ul. Rzeszowska 29, Sokołów Małopolski	13	12 i 1/4
2.	Świetlica Wiejska, Wólka Niedźwiedzka 264	1	1/2
3.	Świetlica Wiejska, Kąty Trzebuskie 107	1	1/2
4.	Świetlica Wiejska, Wólka Sokokołowska 109	1	1/4
5.	Świetlica Wiejska przy Zespole Szkół w Trzebosi, ul. Kościelna 1	1	1/4
	Świetlica Wiejska, Trzeboś, ul. Dolna 301		1/4
6.	Świetlica Wiejska, Trzeboś, ul. Mościny 16	1	1/4
7.	Wiejski Ośrodek Kultury, Sportu i Rekreacji w Górnio, ul. Sportowa 1	1	1/4
8.	Świetlica Wiejska, przy Zespole Szkół w Górnio, ul. Centralna 14	2	3/4
9.	Wiejski Ośrodek Kultury w Górnio, ul. Centralna 64	2	3/4
10.	Świetlica Wiejska, Markowizna 34	1	1/2
11.	Świetlica Wiejska przy Zespole Szkół nr 2 w Nienadówce	1	1

	„Orlik2012” w Sokołowie Młp., ul. Sportowa 6		
12.	Razem	25	17,5

Miejsko Gminny Ośrodek Kultury Sportu i Rekreacji w Sokołowie Małopolskim w okresie od 1 stycznia 2018 r. do 31 grudnia 2018 r. zrealizował wydarzenia kulturalne i sportowe, które przedstawia poniższa tabela.

l.p.	Termin	Nazwa zadania, zasięg	Miejsce
Styczeń, Luty, Marzec 2018			
1.	07.01	Koncert Kolęd i Pastorałek	Kościół Parafialny w Sokołowie Młp. pw. Św. Jana Chrzciciela, Sanktuarium Matki Bożej Królowej Świata – Opiekunki Ludzkich Dróg
2.	16.01-09.02.	Wystawa zbiorowa Klubu Art-dekor „W zimowej szacie...”	Kryta Pływalnia w Sokołowie Młp.
3.	20.01	Kabaret Marcina Dańca	Sala widowiskowa
4.	23.01	XVIII Turniej Piłki Nożnej „Z podwórka na stadion o Puchar Tymbarku”	Hala sportowa ZS im. J. Pawła II w Sokołowie Młp.
5.	29.01-09.02	Ferie 2018 W programie m.in: - powitanie ferii, zajęcia integracyjne -zajęcia ruchowo-taneczne -zajęcia z chustą Klanzy -zajęcia kulinarne -zajęcia plastyczne -bajki dla każdego -”Mój styl, mój świat mody”-biżuteria, makijaż, fryzura i ekstra ciuchy własnego projektu -”Bo to Karnawał maski i kotyliony” -zrób to sam -Dyskoteka -Tu mieszkam...spotkanie z policjantem i strażakiem -blok zabaw ze Studiem Fama z Dębicy, - programowanie gier -pożegnanie Ferii „slajdy z ferii”.	Zajęcia: Sala widowiskowa, klubowa, holl. Wycieczka do Rzeszowa
6.	24.02	I Sokołowski Turniej Szachowy pod Honorowym Patronatem Burmistrza GiM Sokołów Młp.	Sala klubowa
7.	20.04	„Ziemina – Nasz Dom. Międzynarodowy Dzień Ziemi” XVIII Powiatowy Konkurs Twórczości Plastycznej Dzieci i Młodzieży pod Patronatem Starosty Rzeszowskiego. Wystawa pokonkursowa, wernisaż.	Sala klubowa
8.	01.03.-08.03	Wystawa tematyczna IPN pn. „Polskie Państwo Podziemne na Rzeszowszczyźnie”	Kryta Pływalnia w Sokołowie Młp., Urząd Gminy i Miasta w Sokołowie Młp.
9.	04.03	Tropem wilczym. Bieg Pamięci Żołnierzy Wyklętych	Ulice miasta,

			start i meta Kryta Pływalnia
10.	11.03	Uroczystość z okazji „Dnia Kobiet”.	Sala widowiskowa
11.	17.03	ZSS FUTSAL CUP 2108	Hala ZS Ponadgimnazjalnych w Sokołowie Młp.
12.	18.03	X Powiatowy Wiosenny Turniej Badmintona pod Patronatem Starosty Rzeszowskiego.	Hala sportowa ZS im. J. Pawła II w Sokołowie Młp.
13.	23.03 - 13.04	VII Powiatowy konkurs Plastyczny dla dzieci, młodzieży, dorosłych i osób niepełnosprawnych „Wielkanoc 2018” pt. „Wielkanocne ozdoby z papierowej wikliny, czyli drugie życie gazety” pod patronatem Starosty Rzeszowskiego. Wystawa pokonkursowa, finisaż.	Sala widowiskowa
Kwiecień 2018			
14.	05.04	Teatrzyk Błaznany Bęberek w sztuce „Smerfne Przygody”	Sala widowiskowa
15.	07.04	XVII Miejsko-Gminny Wiosenny Turniej Tenisa Stołowego pod Patronatem Przewodniczącego Rady Miejskiej oraz Burmistrza Gminy i Miasta w Sokołowie Młp.	Hala sportowa ZS im. J. Pawła II w Sokołowie Młp.
16.	08.04	XVII Powiatowy Wiosenny Turniej Tenisa Stołowego pod Patronatem Starosty Rzeszowskiego Eliminacje do XIV Podkarpackiej Olimpiady Tenisa Stołowego.	Hala sportowa ZS im. J. Pawła II w Sokołowie Młp.
Maj 2018			
17.	01.05	Plener malarsko-fotograficzny „wiosna w skansenie”	Skansen w Kolbuszowej
18.	03.05	ŚWIĘTO KONSTYTUCJI 3 MAJA – Miejsko-Gminna uroczystość Patriotyczno-religijna z udziałem władz samorządowych, duchowieństwa, mieszkańców, młodzieży, przedstawicieli organizacji i stowarzyszeń społecznych.	Msza Święta- Kościół Parafialny w Sokołowie Młp. pw. Św. Jana Chrzciciela, Sanktuarium Matki Bożej Królowej Świata – Opiekunki Ludzkich Dróg Miejsko Gminny Ośrodek Kultury Sportu i Rekreacji
19.	10.05	Debata społeczna „Bezpieczeństwo - jak unikać zagrożeń. Wiem co podpisuję”	Sala widowiskowa
20.	15.05.	Wycieczka krajoznawcza Bolestraszyce-Przemyśl dla członków Klubów Seniora i Art.-dekor	Bolestraszyce Przemyśl
21.	22.05	XVIII Miejsko-Gminny Turniej Piłki Nożnej Dziewcząt i Chłopców w ramach XXXIII Ogólnopolskiego Turnieju „Piłkarska Kadra Czeka” im. S. Tymowicza pod Patronatem Burmistrza Gminy i Miasta Sokołów Młp.	Obiekty ZS Trzebuska
22.	24.05	Koncert profilaktyczny Gabriela Fleszara	Sala widowiskowa
23.	24-25.05	Finał XX Indywidualnych Szachowych Mistrzostw Województwa Podkarpackiego Szkół Podstawowych, Gimnazjów i Szkół Ponadgimnazjalnych.	Obiekty WOKSiR w Górnice

24.	26.05. 11.06 - 26.06	„Ziemia Sokołowska w Malarstwie i Rysunku” –VIII Powiatowy Plener Malarski dla dzieci, młodzieży i osób dorosłych pod patronatem Starosty Rzeszowskiego – pn. „Pejzaże z Górna 2018” Wystawa poplenerowa	Obiekty WOKSiR w Górnice
25.	31.05	Turniej Piłki Nożnej Drużyn Mieszanych pod Patronatem Burmistrza Gminy i Miasta Sokołów Małopolski	Obiekty „Orlik 2012”
Czerwiec 2018			
26.	01.06	Dzień Dziecka na Boisku „ORLIK”	Obiekty „Orlik 2012”
27.	03.06	Międzygminny Dzień Dziecka	Obiekty ZS im. Św. Królowej Jadwigi w Trzebusce
28.	10.06	XII Targi Żywności Tradycyjnej „Festiwal Podkarpackich Smaków” pod Patronatem Marszałka Województwa Podkarpackiego	Obiekty WOKSiR w Górnice oraz WKS „Górnovia” Górnice
29.	17.06	Parafiada	Obiekty WOKSiR w Górnice
30.	24.06	II Otwarty Turniej Strzelecki pod Patronatem Burmistrza Gminy i Miasta Sokołów Młp.	Strzelnica w Żołyńce
31.	30.06	X Bieg Sokoła pod Honorowym Patronatem Burmistrza GiM Sokołów Młp.	Sokołów Młp., ul. Rynek-start i meta
32.	30.06	VI EDYCJI TURNIEJU STREETBALL TOUR VOL.5	Obiekty „Orlik 2012”
33.	30.06 – 01.07	XLVI DNI SOKOŁOWA – kulturalno-rozrywkowo-sportowe imprezy plenerowe dla dzieci, młodzieży i dorosłych pod Patronatem Burmistrza Gminy i Miasta Sokołów Młp. Prezentacja dorobku kulturalnego Miasta w wyk. dzieci i młodzieży z Ośrodka Kultury. Sobotnia gwiazda wieczoru – TerazMy i SHANTEL Niedzielną gwiazdą wieczoru – Dżem	Obiekty Sportowe Zespołów Szkół przy ul. Lubelskiej w Sokołowie Młp.
Lipiec, Sierpień 2018			
34.	Lipiec-sierpień	Wakacje w MGOKSiR	Sala widowiskowa i sala klubowa Obiekty „Orlik 2012”
35.	03.07.	Wycieczka rozrywkowo – turystyczna dla młodzieży z świetlic wiejskich do Energylandii	Zator
36.	07.07.	Poznaj swoją historię „Polska szuka bohaterów”	Sala widowiskowa
37.	14.07.	I Sokołowski Triathlon pod Patronatem Burmistrza Gminy i Miasta Sokołów Młp.	Start i meta nad zalewem w Nowej Turzy
38.	22.07. 29.07.	XIX Miejsko-Gminny Turniej Piłki Nożnej Seniorów o Puchar Burmistrza Gminy i Miasta Sokołów Młp. Finał Turnieju.	Obiekty KS „TECHFORM Orzeł” Wólka Niedźwiedzka TG „Sokół” Sokołów Małopolski
39.	28.07.	V Wakacyjny Miejsko-Gminny Turniej Tenisa Ziemnego pod Patronatem Burmistrza Gminy	WOK Górnice

		i Miasta Sokołów Młp.	
40.	09.08	Kino Letnie	Obiekty Sportowe Zespołów Szkół przy ul. Lubelskiej w Sokołowie Młp.
41.	12.08	Wycieczka krajoznawczo-religijno-patriotyczna dla uczestników zajęć świetlic wiejskich	Leżajsk-Łańcut-Markowa
42.	15.08	Piknik Urodzinowy Akademii Futbolu TG Sokół	Obiekty TG „Sokół” Sokołów Młp.
43.	19.08	Dni Patrona Parafii Nienadówka 50-lecie KS „Plantator Nienadówka”	Obiekty KS „Plantator” Nienadówka
44.	23-25.08. 13.10.	„Sokołów Młp. i okolice” VI Plener Malarski pod Patronatem Burmistrza Gminy i Miasta Sokołów Młp. Otwarcie wystawy poplenerowej, wernisaż.	Teren Gminy i Miasta Sokołów Młp.
45.	26.08	XXV Gminne Święto Plonów – Dożynki 2018	Obiekty ZS w Trzebusce
Wrzesień, Październik 2018			
46.	02.09	Udział w Ogólnopolskich Dożynkach Centralnych dla uczestników zajęć świetlic wiejskich	Częstochowa
47.	14.09.- 10.10.	XV Powiatowy Konkurs Fotograficzny dla młodzieży i osób dorosłych „Wspomnienia z wakacji” pt. „Zwierzęta wokół nas” pod Patronatem Starosty Rzeszowskiego. Wystawa pokonkursowa w MGOKSiR, finisaż.	Sala klubowa
48.	16.09	Uroczystość ku czci Pomordowanych przez NKWD	Las turzański
49.	23.09.	Konferencja naukowo-historyczna „O Wolną Wieś i Wolną Polskę” 35 rocznica powstania Duszpasterstwa Rolników w Sokołowie Młp.	Sala widowiskowa
50.	26.09.	Wycieczka krajoznawcza do Zamościa dla Klubów Seniora i Art.-dekor	Zamość
51.	29.09 – etap I 14.12 - etap II	„Glinolepy 2018” XVII Powiatowe Warsztaty Rzeźbiarskie im. Leszka Walickiego pod Patronatem Starosty Rzeszowskiego.	Sala widowiskowa Sala klubowa
52.	30.09.	Uroczystości, seminarium na 100 lecie Niepodległej.	Sala widowiskowa
53.	14.10.	II Turniej o Puchar Orlika W Piłkę Nożną pod Patronatem Burmistrza GiM Sokołów Młp.	Obiekty „Orlik 2012”
54.	14.10	Wycieczka krajoznawczo-patriotyczna do Dukli dla uczestników zajęć świetlic wiejskich	Dukla
55.	17.10.	Podsumowanie Lotów Gołębia Poczтового 2018	Świetlica Wiejska Trzeboś ul. Dolna
Listopad, Grudzień 2018			
56.	04.11	XVII Międzypowiatowy Turniej Szachowy pod Patronatem Starosty Rzeszowskiego., XI Wojewódzki Turniej Szachowy „Szukamy Talentów” pod Patronatem Posła na Sejm RP	Obiekty WOKSiR w Górnice

		Macieja Masłowskiego	
57.	10.11	Turniej o Tarczę Legionów	Hala sportowa ZS im. J. Pawła II w Sokołowie Młp. Hala Sportowa ZS Sokołów Młp.
58.	11.11.	Narodowe Święto Niepodległości. Setna Rocznicza Odzyskania Niepodległości.	Kościół Parafialny w Sokołowie Młp. pw. Św. Jana Chrzciciela, Sanktuarium Matki Bożej Królowej Świata – Opiekunki Ludzkich Dróg, Pomnik Wdzięczności za Odzyskaną Wolność, Odsłonięcie pomnika pamiątkowego przy MGOKSiR, Sala widowiskowa
59.	18.11.	XVIII Koncert Cecyliński „Bogu dzięki – wolni” pod Honorowym Patronatem Biskupa Rzeszowskiego Jana Wątroby oraz Posła na Sejm RP Mieczysława Miazgi.	Kościół Parafialny w Górnice
60.	18.11.	XIV Powiatowy Jesienny Turniej Tenisa Stołowego pod Patronatem Starosty Rzeszowskiego.	Hala sportowa ZS im. J. Pawła II w Sokołowie Młp.
61.	20.11.	Eliminacje Rejonowe IX Konkursu „Literatura i Dzieci” pod Patronatem Starosty Rzeszowskiego.	Sala widowiskowa
62.	06.12.	Mikołajki dla dzieci	Sala widowiskowa
63.	07.12.	Rozstrzygnięcie 11. Edycji konkursu plastyczno-literackiego „Patriotyczna Droga Krzyżowa – Mały Katyń Ziemi Sokołowskiej”	Sala widowiskowa
64.	15.12.	XIX Międzypowiatowy Konkurs Kultury Muzycznej – Sokołów 2018 pod Patronatem Starosty Rzeszowskiego.	Sala widowiskowa
65.	09.12.	VII Powiatowy Jesienny Turniej Badmintona pod Patronatem Starosty Rzeszowskiego	Hala sportowa ZS im. J. Pawła II w Sokołowie Młp.
66.	18.12	Posiedzenie Kapituły Nagród Burmistrza w dziedzinie kultury i sportu za 2018 r. Wręczenie Nagród na Świętecznej Sesji Rady Miejskiej.	Sala klubowa Zespół Szkół im. J. Pawła II w Sokołowie Młp.
67.	18.12.	XI Powiatowy Konkurs Plastyczny dla dzieci, młodzieży i osób niepełnosprawnych pt. „Witraż Bożonarodzeniowy” pod patronatem Starosty Rzeszowskiego. Wystawa pokonkursowa	Sala klubowa

6.2 Informacja o Miejskiej i Gminnej Bibliotece Publicznej w Sokołowie Małopolskim za rok 2018.

1. Stan organizacyjny, struktura i status formalno-prawny Biblioteki

Miejska i Gminna Biblioteka Publiczna w Sokołowie Małopolskim posiada osobowość prawną, jest niezależną instytucją, nie połączoną z żadną inną.

Na strukturę Miejskiej i Gminnej Biblioteki w Sokołowie Małopolskim składają się funkcjonujące w Sokołowie Małopolskim wypożyczalnia z czytelnią i Oddział dla Dzieci oraz pięć filii bibliotecznych w wioskach: Górno, Nienadówka, Trzeboś, Trzebuska i Wólka Niedźwiedzka. Razem tworzy to sieć placówek bibliotecznych obejmujących wszystkie ważniejsze miejscowości w gminie.

Miejska i Gminna Biblioteka w Sokołowie Małopolskim posiada status instytucji kultury i jest wpisana do rejestru instytucji kultury Urzędu Gminy i Miasta w Sokołowie Małopolskim pod poz. nr 2.

2. Zatrudnienie w poszczególnych placówkach bibliotecznych.

Biblioteka	Ilość pracowników	Wymiar etatu	Stanowisko
Sokołów (ogólnie)	1	1	Kierownik biblioteki – bibliotekarz
Sokołów (budynek)	1	1/2	Pracownik gospodarczy
Oddział dla dorosłych	1	1	Bibliotekarz
Oddział dla dzieci	1	1	Kierownik oddziału – bibliotekarz
Filia Górno	1	1	Kierownik filii – bibliotekarz
Filia Nienadówka	1	1	Kierownik filii – bibliotekarz
Filia Trzeboś	1	1	Kierownik filii – bibliotekarz
Filia Trzebuska	1	1/3	Kierownik filii – bibliotekarz
Filia Wólka Niedźwiedzka	1	1/2	Kierownik filii – bibliotekarz

3. Liczba woluminów na koniec 2018 roku

Zbiory biblioteczne były systematycznie odnawiane. Z zasobów ubytkowane były na bieżąco książki zdezaktualizowane i zniszczone, a nadające się do użytku – poprawiane. Pozyskiwanie nowych wydawnictw następowało poprzez zakup ze środków budżetowych Biblioteki, dotacji

celowych z Ministerstwa oraz drogą darów przekazywanych na rzecz Biblioteki i egzekwowania książek w zamian za zagubione. Na początku 2018 roku Biblioteka posiadała 58.266 woluminów, z czego 31.709 na wioskach, zaś na koniec – 57.767 woluminów, z czego 31.374 na wioskach. W ciągu 2018 r. przybyło ogółem 2.673 woluminy, z czego 1.387 na wioskach. W tym samym czasie zubytkowano 3.172 woluminy, z czego 1.722 na wioskach.

Placówka biblioteczna	Ogółem	Literatura piękna		literatura niebeletrystyczna	czasopisma oprawne
		dla dorosłych	dla dzieci		
Wypożyczalnia (Oddział dla dorosłych)	17 447	11 401		5 990	56
Oddział dla dzieci	8 946	128	7 277	1 529	12
Ogółem	26 393	11 529	7 277	7 519	68
FILIA Nr 1 Górnio	7 392	3 584	2 763	1 021	24
FILIA Nr 2 Nienadówka	6 574	2 907	2 716	928	23
FILIA Nr 3 Trzeboś	6 833	3 515	2 629	663	26
FILIA Nr 4 Trzebuska	5 455	2 618	2 088	729	20
FILIA Nr 5 Wólka Niedźwiedzka	5 120	2 466	2 040	591	23
Ogółem Filie	31 374	15 090	12 236	3 932	116
OGÓLEM	57 767	26 619	19 513	11 451	184

4. Zakupy książek

Placówka biblioteczna	Przybyło ogółem woluminów	Zakupiono		Dary
		ze środków budżetowych	z innych źródeł	
Oddział dla dorosłych)	748	392	212	144
Oddział dla dzieci	538	354	166	18
Ogółem	1 286	746	378	162
FILIA Nr 1 Górnio	307	242	51	14
FILIA Nr 2 Nienadówka	276	243		33
FILIA Nr 3 Trzeboś	384	360	5	19

FILIA Nr 4 Trzebuska	179	179		
FILIA Nr 5 Wólka Niedźwiedzka	241	229		12
Ogółem Filie	1 387	1 253	56	78
OGÓLEM	2 673	1 999	434	240

Wydatki na księgozbiór w roku 2018 przedstawiały się następująco:

a) ze środków budżetowych

<i>Sokołów Małopolski</i>	10.419,88
Oddział dla Dorosłych	4.780,28
Oddział dla Dzieci	
Ogółem	15.200,16

Filie wiejskie

Filia Górno	5.370,25
Filia Nienadówka	5.469,73
Filia Trzeboś	7.345,16
Filia Trzebuska	3.739,70
Filia Wólka Niedźwiedzka	5.170,57
Ogółem filie	27.095,41

Kwota wydatkowana ogółem **42.295,57**

b) ze środków Ministerstwa

<i>Sokołów Małopolski</i>	
Oddział dla Dorosłych	5.484,90
Oddział dla Dzieci	1.724,59
Ogółem	7.209,49

Filie wiejskie

Filia Górno	844,01
Filia Nienadówka	–
Filia Trzeboś	26,50
Filia Trzebuska	–

Filia Wólka Niedźwiedzka

Ogółem filie 870,51

Kwota wydatkowana ogółem 8.080,00

c) zestawienie zbiorcze

Ze środków budżetowych **42.295,57**

Ze środków Ministerstwa **8.080,00**

Ogółem **50.375,57**

5. Czytelnicy aktywni w 2018 roku (zarejestrowani i wypożyczający na zewnątrz).

Placówka biblioteczna	C Z Y T E L N I C Y											OGÓŁEM od pocz. roku
	wg wieku								wg zajęcia			
	< 5	6 - 12	13 - 15	16 - 19	20 - 24	25 - 44	45 - 60	> 60	osoby uczące się	osoby pracujące	pozostałe	
Oddział dla dorosłych)		2	23	76	58	230	100	38	151	233	143	527
Oddział dla dzieci	59	201	27	24	12	56	10	3	266	51	75	392
Ogółem	59	203	50	100	70	286	110	41	417	284	218	919
FILIA Nr 1 Górnio	18	82	36	40	21	36	41	14	166	66	56	288
FILIA Nr 2 Nienadówka	12	90	14	14	11	82	37	49	129	110	70	309
FILIA Nr 3 Trzeboś	2	79	14	11	11	36	9	3	111	35	19	165
FILIA Nr 4 Trzebuska		35	30	19	9	27	18	9	92	39	16	147
FILIA Nr 5 Wólka Niedźwiedzka	1	60	4	11	10	44	10	11	86	46	19	151
Ogółem Filie	33	346	98	95	62	225	115	86	584	296	180	1060
OGÓŁEM	92	549	148	195	132	511	225	127	1001	580	398	1979

6. Liczba wypożyczeń na zewnątrz i udostępnień na miejscu w 2018 roku

Placówka biblioteczna	Liczba odwiedzin	W Y P O Ź Y C Z E N I A						Czasopism nieoprawnych
		OGÓŁEM książek i czasop. opraw.	KSIĄŻEK I CZASOPISM OPRAWNYCH (w wol.)				Czasopism oprawnych	
			Literat. pięknej dla		Literatury niebeletr.			
			dorosłych	dzieci i młodzieży				
WYPOŻYCZALNIA	6134	13772	12085		1671		16	3768
ODDZIAŁ DLA DZIECI	3682	5433	108	5008	317			
OGÓŁEM	9816	19205	12193	5008	1988	16	3768	
FILIA Nr 1 Górno	2686	4392	2253	1837	298	4	439	
FILIA Nr 2 Nienadówka	1913	4062	2491	1084	485	2	171	
FILIA Nr 3 Trzeboś	1137	2826	1683	944	181	18	221	
FILIA Nr 4 Trzebuska	764	1613	736	641	227	9	196	
FILIA Nr 5 Wólka Niedźwiedzka	763	1908	1132	646	130		11	
OGÓŁEM FILIE	7263	14801	8295	5152	1321	33	1038	
OGÓŁEM OD POCZ ROKU	17079	34006	20488	10160	3309	49	4806	

Placówka biblioteczna	Liczba odwiedzin	UDOSTĘPNIANIE NA MIEJSCU							Liczba udzielonych informacji
		OGÓŁEM książek i czasopism. oprawnych	KSIĄŻEK I CZASOPISM OPRAWNYCH (w wol.)				Czasopism nieoprawnych	Internet	
			Literat. pięknej dla		Literatury niebeletr. stycznej	Czasopism oprawnych			
			dorosłych	dzieci i młodzieży					
ODDZIAŁ DLA DZIECI	3	3			3				3
CZYTELNIA	4 973	3 635	91		2 771	773	23 410	627	1 144
Ogółem	4 976	3 638	91		2 774	773	23 410	627	1 147
FILIA Nr 1 Górno	1 956	1 335	33	174	1 115	13	571	1 048	1 131
FILIA Nr 2 Nienadówka	700	166	2	97	48	19	334	19	108
FILIA Nr 3 Trzeboś	697	697			697		77	329	636
FILIA Nr 4 Trzebuska	1 062	1 095	28	79	984	4	140	892	1 296

FILIA Nr 5 Wólka Niedźwiedzka	278	188	5	153	30	20	2	63	
Ogółem Filie	4 693	3 481	68	503	2 874	36	1 142	2 290	3 234
OGÓŁEM OD POCZ. ROKU	9 669	7 119	159	503	5 648	809	24 552	2 917	4 381

6. Wydarzenia kulturalne w 2018 roku

Statystyka wydarzeń kulturalnych w bibliotece przedstawia się następująco:

Placówka biblioteczna	Imprezy o charakterze edukacyjnym i kulturalnym organizowane przez bibliotekę																	
	Liczba imprez ogółem	literackie							edukacyjne						wystawy			
		ogółem	spotkania autorskie		dyskusje nad książką itp.		spotkania z książką		Liczba imprez edukac. ogółem	odczyty		konkursy		Inne		ogółem	wystawy tradycyjne	
			liczba	frekwencja	liczba	frekwencja	liczba	frekwencja		liczba	frekwencja	liczba	frekwencja	liczba	frekwencja		liczba	frekwencja
Oddział dla dorosłych	229	208	3	160	80	655	125	540	15	5	350	10	845			6	6	1600
Oddział dla dzieci	38	32			8	158	24	733	6	6	153							
Ogółem	267	240	3	160	88	813	149	273	21	11	503	10	845			6	6	1 600
Filia Górno	117	92			24	386	68	053	24	22	420	2	199			1	1	62
Filia Nienadówka																		
Filia Trzeboś	40	38			7	68	31	300	1			1	51			1	1	450
Filia Trzebuska	159	85	19	458	33	453	33	670	72	70	1454	2	298			2	2	430
Filia Wólka N.	18	7					7	99	10			1	41	9	67	1	1	426
Ogółem filie	334	222	19	458	64	907	139	122	107	92	874	6	589	9	67	5	5	1 368
Ogółem	601	462	22	618	152	720	288	395	128	103	377	16	1 434	9	67	11	11	2 968

7. Budżet MiGBP w Sokołowie Małopolskim w 2018 r. przedstawiał się następująco:

Przychody:

- plan 523 080,00 zł,
- wykonanie 523 080,00 zł.

Rozchody:

- plan 523 193,00 zł,
- wykonanie 523 184,00 zł.

Przez cały rok 2018 sala zebrań MiGBP w Sokołowie Małopolskim służyła jako miejsce spotkań: samorządowców, urzędników i nauczycieli. Odbywały się tu również zebrania

regionalistów i mieszkańców Sokołowa. Każdy z czytelników w Sokołowie mógł również skorzystać z dostępu do Internetu, w tym z czytelni internetowych. Przez omawiany okres działały też czytelnie internetowe w filiach wiejskich. Biblioteka na bieżąco przekazywała informacje o swojej działalności prasie lokalnej i regionalnej, prowadziła profil na Facebooku. Szczególną formą pracy z czytelnikiem były konkursy organizowane przez pracowników Biblioteki w Sokołowie oraz filii wiejskich. Na szczególne wymienienie zasługują tu: międzypowiatowy konkurs fotograficzny „Jesień z książką w tle” (filia Trzeboś), międzypowiatowy konkurs plastyczno-literacki „Patriotyczna Droga Krzyżowa” (filia Trzebuska), powiatowy konkurs plastyczny „Kościoły mojej okolicy” (Sokołów) i ogólnopolski Konkurs na Ekslibris Biblioteki Publicznej (Sokołów). Bibliotekarze wchodzili też w skład komisji konkursowych konkursów organizowanych przez inne instytucje oświatowe i kulturalne.

W ciągu roku zarówno wypożyczalnię i czytelnię Biblioteki w Sokołowie Małopolskim, jak również miejscowy Oddział dla Dzieci i filie wiejskie odwiedzały wycieczki z przedszkoli i Zespołów Szkół. Spotkania te obejmowały m.in. lekcje biblioteczne, zwiedzanie wystaw, prezentację nowości książkowych oraz głośne czytanie. Osobne zajęcia dla dzieci i młodzieży większość placówek prowadziły podczas ferii zimowych. Przedstawiciele Biblioteki brali udział w licznych uroczystościach lokalnych i regionalnych o charakterze społecznym i kulturalnym.

Staraniem Biblioteki organizowane były wystawy i pokazy multimedialne. Wymienić tu warto ekspozycję „Ta jest Matka serdeczna ludzkiego narodu” przygotowaną wspólnie z Towarzystwem Miłośników Ziemi Sokołowskiej z okazji 5. rocznicy koronacji obrazu Matki Bożej Sokołowskiej. Książnica włączyła się również w IV Sokołowską Noc Muzeów. Biblioteka wydała jedną pozycję książkową (Sokołowski przegląd prasy) i jedno czasopismo („Almanach Ziemi Sokołowskiej” 4/2018). Służyła też pomocą w działalności wydawniczej innych podmiotów. Jej przedstawiciel brał udział w spotkaniach autorskich w Kolbuszowej i Sokołowie. Biblioteka zainicjowała i współorganizowała konferencję naukową „Sokołów w drodze do Niepodległej”. Jej pracownik wygłosił ponadto referat podczas konferencji naukowej w Miejskiej i Powiatowej Bibliotece Publicznej w Kolbuszowej. Oprócz tego publikował na łamach pism naukowych: „Studia Polonijne”, „Resovia Sacra”, „Rocznik Kolbuszowski” oraz w zbiorowych wydawnictwach zwartych.

6.3 Kryta pływalnia

Kryta Pływalnia w Sokołowie Małopolskim jest gminną jednostką organizacyjną utworzoną w formie jednostki budżetowej, powołaną w celu zaspokajania potrzeb mieszkańców Gminy Sokołów Małopolski w zakresie kultury fizycznej, organizowania kursów w zakresie sportów wodnych, prowadzenia nauki pływania dla dzieci, młodzieży i osób dorosłych, upowszechniania sportów wodnych w przedszkolach, szkołach podstawowych, gimnazjach oraz szkołach ponadgimnazjalnych, prowadzenia zajęć rehabilitacyjnych.

Zadaniem Krytej Pływalni jest w szczególności:

1. właściwa eksploatacja, konserwacja obiektu i urządzeń sportowych,
2. świadczenie usług z zakresu sportu wodnego dla mieszkańców miasta i okolic,
3. udostępnianie Krytej Pływalni dla szkół, organizacji sportowych, klubów, zakładów pracy jako organizatora imprez sportowych,
4. prowadzenie zajęć rehabilitacyjnych,
5. prowadzenie sekcji pływackiej,
6. stwarzanie bezpiecznych warunków korzystania z basenu.

Stan zatrudnienia na dzień 31 grudnia 2018 r. w Krytej Pływalni przedstawia poniższa tabela:

Lp.	Stanowisko	Liczba etatów	Liczba osób
1.	dyrektor	1	1
2.	konserwator	5	5
3.	kasjerka	4	4
4.	sprzątaczką	5	5
5.	ratownik	5	6
6.	Razem	20	21

Działalność Krytej Pływalni obrazują poniżej przedstawiona zestawienia ilościowe:

1. Zestawienie ilości osób i kwot uzyskanych w 2018 r.

Miesiąc	Liczba klientów	Uzyskane wpływy w zł
styczeń	16 222	115 288,00
luty	16 066	117 005,00
marzec	14 227	96 270,00
kwiecień	11 378	76 498,00
maj	11 999	83 593,00

czerwiec	12 637	93 401,00
lipiec	20 778	161 152,00
sierpień	19 285	146 893,00
wrzesień	6 128	39 046,00
październik	13 546	85 922,00
listopad	14 099	90 886,00
grudzień	14 377	97 795,00
Razem	170 742	1 203,750,00

2. Zestawienie ilości klientów w poszczególnych grupach usługowych w 2018 r.

Lp.	Grupa usługowa	Liczba klientów
1.	Rehabilitacja	563
2.	IRIS-AQUA nauka pływania dla niemowląt	350
3.	PROSWIM wodne przedszkole	1557

3. Zestawienie ilości klientów z ostatnich pięciu lat.

L.p.	Rok	Ilość klientów w tys.
1.	2014	121 818
2.	2015	144 498
3.	2016	155 010
4.	2017	156 155
5.	2018	170 742

4. Zestawienie młodzieży szkolnej z Gminy Sokół Małopolski w roku szkolnym 2017/2018.

Lp.	Miesiąc w roku szkolnym	Liczba uczniów
1.	Wrzesień 2017	478
2.	Październik 2017	2400
3.	Listopad 2017	2339
4.	Grudzień 2017	1203
5.	Styczeń 2018	644

6.	Luty 2018	422
7.	Marzec 2018	1120
8.	Kwiecień 2018	1511
9.	Maj 2018	1416
10.	Czerwiec 2018	253
11.	Razem	11 786

5. Zestawienie młodzieży szkolnej spoza gminy uczęszczającej na płatne zajęcia w Krytej Pływalni (styczeń – czerwiec 2018 r.)

Lp.	Miejscowość	Miesiąc	Liczba osób	Kwota wpływu	Razem osoby/wpływy
1.	Kamień	Styczeń	250	3048	1 203
		Luty	178	1866,60	
		Marzec	241	3048	
		Kwiecień	239	3048	15 201,60 zł
		Maj	201	2667	
		Czerwiec	94	1524	
2.	Jeżowe	Kwiecień	81	718,80	279
		Maj	153	1 339,40	2 439,20 zł
		Czerwiec	45	381,00	
3.	Brzoza Stadnicka	Styczeń	38	347,40	196
		Luty	55	501	
		Marzec	49	455,20	1 837,80 zł
		Kwiecień	23	220,40	
		Maj	31	313,80	
		Czerwiec	46	440,80	
4.	Żołynia	Styczeń	60	618	457
		Luty	72	675,60	
		Marzec	90	872	
		Kwiecień	65	642	4 464,40 zł
		Maj	124	1 216	
		Czerwiec	46	440,80	
5.	Nowa Sarzyna	Styczeń	26	183,80 zł	
6.	Rudnik nad Sanem	Luty	45	335	230

		Marzec	84	635,20	
		Kwiecień	57	450	1690,40 zł
		Maj	44	270,20	
7.	Dąbrówki	Luty	82	1 075,80	611
		Marzec	167	1 461,60	
		Kwiecień	131	1 123,80	5 760 zł
		Maj	154	1 399,20	
		Czerwiec	77	699,60	
8.	Medynia Łańcucka	Marzec	43	742,80	327
		Kwiecień	171	2 961,60	5 779,20 zł
		Maj	113	2 074,80	
9.	Zalesie	Kwiecień	111	2 055,60	177
		Maj	66	1 183,60	3 239,20 zł
10.	Stary Nart	Maj	124	927	
	Razem		3630	41 522,60 zł	

6. Informacja z wykonania planu finansowego Krytej Pływalni za 2018 rok.

Wykonane wydatki w wysokości 2 241 450,52 zł dotyczą bieżących kosztów utrzymania i funkcjonowania Krytej Pływalni.

Na poniesione wydatki składają się:

Zakup odzieży roboczej i ochronnej, ekwiwalent za pranie oraz zakup wody dla pracowników	16 641,47
Wynagrodzenia pracowników	788 323,17
Dodatkowe wynagrodzenie roczne dla 19 pracowników	48 115,16
Składki na ubezpieczenie społeczne	166 790,77
Składki na Fundusz Pracy	20 083,17
Umowy zlecenia: - na prowadzenie zajęć aqua aerobiku i rehabilitacji w wodzie - dla instruktorów nauki pływania - dla ratowników - dla sprzętaczek - dla konserwatora	278 013,85
Zakup materiałów i wyposażenia, w tym: - środki do dezynfekcji wody basenowej - środki czystości - artykuły reklamowe - materiały eksploatacyjne do maszyn i urządzeń, artykuły biurowe,	173 159,34 30 421,59 34 188,85 8 926,77 99 622,13

narzędzia i wyposażenie	
Zakup energii, w tym:	551 939,11
- energia elektryczna	327 861,87
- gaz	187 710,64
- woda	36 366,60
Zakup usług remontowych	15 553,43
Zakup usług zdrowotnych	1 471,00
Zakup usług pozostałych, w tym:	140 437,15
- usługi serwisowe, przeglądy,	21 334,23
- pobór i badanie wody	24 532,35
- usługi instruktorskie, aqua-aerobiku i ratownictwa wodnego	27 687,00
- usługi komunalne	2 977,31
- opłata za kanalizację	54 285,75
- usługi pozostałe	9 620,51
Usługi telekomunikacyjne	2 759,41
Czynsz dzierżawy	360,00
Podróże służbowe krajowe	1 101,80
Ubezpieczenie	5 320,00
Odpis na ZFŚS	24 195,37
Podatek od nieruchomości	3 881,00
Szkolenia pracowników	3 305,32

Głównym źródłem dochodów Krytej Pływalni jest sprzedaż:

- biletów na basen i do sauny,
- karnetów,
- biletów na aqua aerobik i rehabilitację w wodzie (43 147,00 zł),
- biletów na zajęcia z wodnego przedszkola i proswim (157 185,00 zł),
- opłata za instruktora pływania (136 820,00 zł).

Z tego tytułu dochody wykonane wyniosły 1 660 717,00 zł

W roku 2018 Kryta Pływalnia uzyskała również wpływy w wysokości 44 484,30 zł za wynajem pomieszczeń na sklep, bar i rehabilitację oraz wynajem części powierzchni pod reklamy i automaty (z ciepłymi napojami, ze słodyczami oraz zabawkami).

W sumie dochody wykonane Krytej Pływalni w 2018 roku wyniosły 1 705 201,30 zł.

Dochody zostały wykonane w 106,58%.

7. DZIAŁALNOŚĆ INWESTYCYJNA

Wydatki na działalność inwestycyjną i zakupy inwestycyjne w 2018 r. zostały szczegółowo przedstawione w sprawozdaniu z wykonania budżetu Gminy i Miasta Sokołów Małopolski. W tym rozdziale zostaną przedstawione działania inwestycyjne prowadzone przez gminę z podziałem ze względu na wielkość inwestycji.

7.1 Duże inwestycje

Nazwa inwestycji	Przetarg	Okres realizacji	Przedmiot/zakres prac	Koszt	Dofinansowanie	Wykonawca
Budowa kanalizacji sanitarnej w miejscowości Turza, Markowizna, Sokołów Młp. i sieci wodociągowej na osiedlu Północ II w Sokołowie Małopolskim		Od lipca 2018 r. do czerwca 2020 r.	Kanalizacja sanitarna na terenie: -Sokołowa Młp. – osiedla Piaski, Piaski II, Słoneczne, Północ II; - Turza ok. 80 gospodarstw, - Markowizna ok. 100 gospodarstw. W ramach zadania zostanie wykonane ok. 35 km rurociągu i 5 przepompowni. Zadanie podzielono na 6 części. Wodociąg realizowany jest w Sokołowie Młp. na osiedlu Północ II	ok. 9,5 mln zł brutto ok. 700 tys. zł	ok. 2 mln zł	P.P.H.U.i H.O „PROWAT” Lidia Watras - 3 zadania Zakład WOD-KAN.CO i GAZ Stanisław Ziaja 1 zad. TOP-SYSTEM INSTALACJE JOANNA OSETEK, 1 zad. „MI-KAN” Michał Kunysz – 1 zad.
Rozbudowa oczyszczalni ścieków, stacji uzdatniania wody, kanalizacja w rejonie Sanatorium w miejscowości Górno	2018	Od września 2018 r. do marca 2020 r.	Rozbudowa oczyszczalni ścieków w Sokołowie Młp. w ramach tej inwestycji zostaną wybudowane dodatkowe reaktory, przebudowane istniejące budynki. Oczyszczalnia zostanie wyposażona w urządzenia do przeróbki osadu. Wynikiem inwestycji będzie zwiększenie przepustowości oczyszczalni zgodnie z	22 115 400,00 zł	ok. 15 804 000,00 zł	Instalbud Rzeszów Sp. z o.o.

	Od września 2018 r. do stycznia 2020 r.	<p>zapotrzebowaniem terenu całej gminy, plus zapas w wysokości ok. 30%.</p> <p>W ramach przebudowy i rozbudowy stacji uzdatniania wody i ujęcia wody w Turzy-Górnice (3 części) zostaną wybudowane trzy dodatkowe studnie, zbiornik wyrównawczy – 300 m³, odstojnik popłuczyn – 100 m³, rurociąg międzyobiegowy wody, kanalizacja spustowa ogólnospławna i rurociągi przelewowe, linie kabli sterowniczych. Wykonana zostanie rozbiórka i budowa nowej stacji transformatorowej w SUW, przebudowa istniejącego budynku fluorkowni na budynek magazynowy. Przebudowana zostanie sieć wodociągowa łącząca 5 istniejących studni i SUW. Wymienione zostaną obudowy studni oraz aparatura kontrolno-pomiarowa i automatyka. Przebudowane będzie również oświetlenie i ogrodzenie. Inwestycja zapewni ze znacznym zapasem dostawę wody dla mieszkańców gminy i pozwoli na rozbudowę istniejących i budowę nowych zakładów produkcyjnych.</p>	5 270 000,00 zł		<p>Roboty technologiczne i kubaturowe SUW : Fima Budowlana FIRBUD Sp. z o. o. Sp. K. 36-001 Trzebowniko 931</p> <p>Roboty liniowe SUW:</p> <p>USŁUGOWY ZAKŁAD INSTALACJI WOD.KAN.CO I GAZ GAWEŁ MIROSLAW</p> <p>TOP-SYSTEM INSTALACJE JOANNA OSETEK</p> <p>Kanalizacja: USŁUGOWY ZAKŁAD INSTALACJI WOD.KAN.CO I GAZ GAWEŁ MIROSLAW</p>
	Koniec 2018 r. do stycznia 2020 r.	<p>Zadanie pn.: „Rozdzielenie istniejącej kanalizacji ogólnospławnej (ok. 5,2 km długości) na deszczową i sanitarną, w tym budowa kanalizacji o długości</p>	2 427 000,00 zł.		

			3,03 km oraz remont 6 przepompowni.”			
Wymiana okien w Zespole Szkół w Trzebosi i			W Zespole Szkół w Trzebosi – 102 szt. okien	202 802,42 zł	90 000,00 zł – Wojewódzki Fundusz Ochrony Środowiska i Gospodarki Wodnej w Rzeszowie	ZRB KOREM Kazimierz Koc Spółka Jawna, z siedzibą 37 – 430 Jeżowe 701
w Zespole Szkół nr 2 w Nienadówce			W zespole Szkół nr 2 w Nienadówce 97 szt. okien i drzwi blaszanych do kantorka – 1 szt.	154 036,90 zł	90 000,00 zł – Wojewódzki Fundusz Ochrony Środowiska i Gospodarki Wodnej w Rzeszowie	Przedsiębiorstwo Usługowo – Produkcyjno – Handlowe „ELTEX” T.R. – Tylus Roman, ul. Jana Szypowskiego 1, 39 – 460 Nowa Dęba
Projekt pn.: „Cyfryzacja Urzędu Gminy i Miasta w Sokołowie Młp. oraz jednostek organizacyjnych Gminy Sokołów Młp.”		10.08.2016 do 30.09.2018 r.	Pierwsza część projektu zrealizowana została do 31 stycznia 2018 r. W ramach tej części: - przeprowadzono adaptację pomieszczenia serwerowni na potrzeby nowej infrastruktury technicznej, - dostosowano instalację elektryczną dla potrzeb nowego sprzętu, - zakupiono agregat prądowórczy, który zasila awaryjnie serwerownię i komputery w budynku Urzędu Gminy i Miasta w Sokołowie Małopolskim, - zakupiono dwa serwery. Prace te miały na celu przygotowanie infrastruktury potrzebnej dla zainstalowania i uruchomienia nowych	714 507,00 zł	1 600 988,54 zł	firma InFast Sp. z o.o. z siedzibą w Rzeszowie

		<p>programów dziedzinowych oraz uruchomienia e-usług.</p> <p>Druga część projektu zakończyła się w dniu 30 kwietnia 2018 r. i polegała na:</p> <ul style="list-style-type: none"> - modernizacji systemów dziedzinowych dla potrzeb stworzenia e-usług, - instalacji i konfiguracji oraz integracji z istniejącym obiegiem dokumentów, - stworzeniu portalu –platforma e-usług dla mieszkańca, - opracowaniu e-usług oraz aplikacji mobilnej, - instalacji i wdrożeniu oprogramowania dla placówek oświatowych. <p>W ramach tej części projektu zostały uruchomione następujące e-usługi dla mieszkańców Gminy Sokołów Małopolski:</p> <ol style="list-style-type: none"> 1) e-płatność – podatek rolny od osób fizycznych, 2) e-płatność - podatek rolny od osób prawnych, 3) e-płatność – podatek od nieruchomości od osób fizycznych, 4) e-płatność – podatek od nieruchomości od osób prawnych, 5) e-płatność – podatek leśny od osób fizycznych, 6) e-płatność – podatek leśny od osób prawnych, 7) e-płatność – opłata za gospodarowanie odpadami 	980 654,40 zł		firma SOFTRES Sp. z o.o. z siedziba w Rzeszowie
--	--	---	---------------	--	---

		<p>komunalnymi,</p> <p>8) e-płatność – podatek od środków transportu,</p> <p>9) e-deklaracja odpady – opłata za gospodarowanie odpadami komunalnymi,</p> <p>10) e-zaświadczenie podatki – wydanie zaświadczenie o wielkości gospodarstwa rolnego, użytków rolnych z systemów podatkowych,</p> <p>11) e-zaświadczenie księgowość – wydanie zaświadczenia o niezaleganiu lub zaleganiu w podatkach,</p> <p>12) e-powiadomienia – moduł komunikacyjny w obszarze A2B i A2C,</p> <p>13) e-płatność – opłata za fakturę z tytułu dostawy wody i odprowadzanie ścieków,</p> <p>14) e-odczyt – wprowadzenie odczytu wodomierza i dostarczanie faktur z tytułu dostawy wody i odprowadzanie ścieków,</p> <p>15) e-dziennik - umożliwia sprawne i szybkie zarządzanie procesem edukacyjnym, umożliwia prowadzenie analiz i tworzenie raportów o postępach w nauce, osiągniętych wynikach, frekwencji.</p> <p>Usługi te dostępne są dla mieszkańców naszej Gminy posiadających profil zaufany, którzy mogą zalogować się poprzez zakładkę e-Urząd Strefa Mieszkańca na stronie Urzędu</p>	279 690,00 zł		
--	--	---	---------------	--	--

			<p>www.sokolow-mlp.pl. Usługi te są też dostępne w wersji mobilnej.</p> <p>Trzecia część projektu zrealizowana została na podstawie umowy z 19 marca 2018 r. W ramach tej części projektu zakupiono komputery przenośne do szkół w liczbie 90 sztuk na potrzeby e-dziennika oraz 11 komputerów stacjonarnych na potrzeby związane z uruchomieniem nowych programów dziedzinowych i pozostałych e-usług. W ramach tej części utworzono w budynku Urzędu Gminy i Miasta w Sokołowie Małopolskim punkt potwierdzania profilu zaufanego. Celem głównym tego projektu jest poprawa warunków funkcjonowania administracji publicznej na terenie Gminy Sokołów Małopolski poprzez wdrożenie e-usług i zapewnienie ich użytkowania przez szeroka grupę mieszkańców naszej Gminy.</p>			
Projekt pn.: „Podniesienie standardów nauczania w jednostkach oświatowych Gminy Sokołów Młp.”			<p>Budowa zadaszania nad wejściem głównym i remont schodów ewakuacyjnych w budynku Zespołu Szkół w Sokołowie Młp. Przebudowa Sali gimnastycznej w Szkole Podstawowej w Górnice – Zaborzu. W ramach projektu zrealizowano również:</p> <ul style="list-style-type: none"> - dostawę sprzętu komputerowego do szkół: 87 laptopów i 10 komputerów stacjonarnych, 	1 218 079,26 zł.	889 267,65 zł.	<p>R budowl.: Rembisz Sp. z o.o.</p> <p>Dostawy: Rembisz Sp. z o.o. Przedsiębiorstwo Usługowo Handlowe „MATEL” Tadeusz Gałda. „A’BELL” Spółka z o.o.</p>

			- dostawę sprzętu multimedialnego do szkół: 17 tablic interaktywnych, 11 rzutników, 4 urządzenia kserujące, 5 szt. telewizorów i inne drobne pomoce dydaktyczne.			In Fast Sp. z o.o. PRZP Systemy Informacyjne Sp. z o.o. o. Fabryką Pomocy Naukowych Sp. z o.o. Infomiks Sp. z o.o.
--	--	--	--	--	--	--

7.2 Małe inwestycje

Nazwa inwestycji	Zapytanie cenowe	Okres realizacji	Koszt	Dofinansowanie	Wykonawca
Wykonanie karty informacyjnej przedsięwzięcia na potrzeby postępowania o wydanie decyzji o środowiskowych uwarunkowaniach dotyczącego zadania pn. „Przebudowa drogi gminnej nr 108699R Wólka Sokołowska w km 0+000 do 2+835 w miejscowościach Wólka Niedźwiedzka, Górno i Wólka Sokołowska	-	1 – 14.03.2018	3 690 zł 00 gr	-	Zespół Usług Ekologicznych „EKO - POMIAR”, ul. Olbrachta 182, 39 – 959 Rzeszów,
Dostawa i montaż urządzeń na plac zabaw, usytuowany na działce o nr ewid. 1406/43 w Sokołowie Młp. Urządzenia: huśtawka wahadłowa podwójna, huśtawka wagowa, bujak pojedynczy, bujak przestrzenny, zjazd linowy, rozbudowa istniejącego zestawu o wieże z daszkiem i trap wejściowy	24.05.2018	7 -30.06.2018	21 586 zł 50 gr	-	MARPIS Sp. z o. o. 36-002 Jasionka, Stobierna 9
Dostawa i montaż urządzeń na plac zabaw usytuowany przy Przedszkolu Samorządowym w Sokołowie Małopolskim. Urządzenia: zestaw typu „Ciuchcia z wagonem” , huśtawka typu „Bocianie gniazdo”, ławostół typu banan, kosz do gry , zestaw sprawnościowy typu PEPE, kosz na śmieci typu KM- 1	13.06.2018	29.06 – 15.10.2018	24 465 zł 00 gr	-	MARPIS Sp. z o. o. 36-002 Jasionka, Stobierna 9
Remont dachu i wnętrza budynku byłej poczekalni autobusowej na dz. nr ewid. 1357/1 w Sokołowie Małopolskim	-	28.06 – 14.09.2018	44 761 zł 79 gr	-	WYBUDOWANI24.pl Marcin Marut z siedzibą Sokołów Małopolski, ul. Lubelska 52, 36 -050 Sokołów Małopolski
Renowacja elewacji na budynku byłej poczekalni autobusowej na dz. nr ewid. 1357/1 w Sokołowie Małopolskim. Zakres prac objął: uzupełnienie ubytków ocieplenia budynku ze styropianu, nałożenie siatki na całej powierzchni elewacji, wyrównanie powierzchni	-	31.08. – 14.09.2018	18 500 zł 00 gr	-	WYBUDOWANI24.pl Marcin Marut z siedzibą Sokołów Małopolski, ul.

ścian klejem, nałożenie farby gruntującej, nałożenie wierzchniej warstwy tynku – tynk sylikonowy, wykonanie parapetów zewnętrznych, ułożenie płytki odbojowej, obrzeży, ułożenie kostki brukowej przed wejściem do budynku.					Lubelska 52, 36 -050 Sokołów Małopolski
Dostawa i montaż urządzeń na plac zabaw usytuowany przy Szkole Podstawowej nr 3 w Trzebosi. Urządzenia: karuzela z kierownicą, huśtawka wisząca podwójna.	04.07.2018	31.07. – 30.08.2018	10 233 zł 60 gr	-	MARPIS Sp. z o. o. 36-002 Jasionka, Stobierna 9
Dostawa i montaż urządzeń na plac zabaw usytuowany na działce nr ewid. 968, w miejscowości Wólka Sokołowska. Urządzenia: zestaw zabawowy, huśtawka podwójna z metalową poprzeczką, huśtawka z metalową poprzeczką.	12.07.2018	31.07. – 30.08.2018	21 525 zł 00 gr	-	MARPIS Sp. z o. o. 36-002 Jasionka, Stobierna 9
Dostawa 410 szt. siedzisk stadionowych na stadion sportowy w Trzebosi	20.09.2018	1.10 – 31.10.2018	15 000 zł 00 gr	-	LQS Energy People Company Sp. z o. o. ul. Krótka 18, 22 – 400 Zamość
Dostawa i montaż urządzeń na plac zabaw, usytuowany na działce o nr ewid. 802/2 w Nienadówce. Urządzenia: huśtawka wahadłowa podwójna, z jednym siedziskiem kubełkowym i jednym płaskim, huśtawka wahadłowa pojedyncza, z siedziskiem płaskim, cztery bujaki pojedyncze, dwie zjeżdżalnie, z wieżą z daszkiem i podestem wejściowym.	08.10.2018	15.10 - 05.11.2018	18 450 zł 00 gr	-	GREITON Natalia Nowak, ul. Wandy Pawlik 16/4, 48 – 300 Nysa
Dostawa wyposażenia z przeznaczeniem do jednostki Ochotniczej Straży Pożarnej w Trzebosi: aparaty powietrzne wraz z butlami dodatkowymi 2 kpl, mundury wraz z kompletem wyposażenia – 8 kpl.	03.12.2018	07.12. – 13.12.2018	39 074,00 zł	25 000,00 zł – Wojewódzki Fundusz Ochrony Środowiska	Arpapol Sp. z o. o. ul. Karmelkowa 29, 52-437 Wrocław

				i Gospodarki Wodnej w Rzeszowie	
Dostawa sześciu defibrylatorów oraz sześciu toreb ratowniczych dla jednostek OSP z terenu Gminy Sokołów Małopolski.	17.12.2018		63 180,00 zł	61 974,50 zł – Minister Sprawiedliwości	Arpapol Sp. z o. o. ul. Karmelkowa 29, 52-437 Wrocław
Wykonanie posadzki na potrzeby budowy boiska sportowego do siatkówki na działce nr ewid. 815/21 w Nienadówce – na powierzchni 400 m ²	17.09.2018	01.10. - 31.10.2018	38 745,00 zł	-	BUD – BET Wojciech Maziarz, Stobierna 1112Bm 36 – 002 Jasionka Styrobud B.T.K. Radomscy Sp. Jawna, Trzeboś ul. Górna 194, 36 – 050 Sokołów Małopolski
Wykonanie konstrukcji kapliczki znajdującej się na działce o nr ewid. 463/29 w Trzebusce	-	31.08 – 14.09.2018	20 500 zł 00 gr	-	Piotr Kozioł, Trzebuska 189a , 36 -050 Sokołów Małopolski
Wykonanie ogrodzenia panelowego placu zabaw na działce o nr ewid.835/4 w Sokołowie Małopolskim	-	31.08 – 30.09.2018	10 000 zł 00 gr	-	Zakład Komunalny Sp. z o. o. ul. Łazienna 7, 36 -050 Sokołów Małopolski

7.3 Inwestycje drogowe

Lp.	Nazwa inwestycji	Przetarg/zapytanie data	Okres realizacji	Przedmiot/zakres prac	Koszt w zł	Dofinansowanie	Wykonawca
1.	Przebudowa drogi gminnej nr ew. dz. 2261/4 w miejscowości Wólka Niedźwiedzka w km 0+000 do 0+350''	Przetarg nieograniczony 12.06.2018 r.	IX-XII	Wykonanie nawierzchni asfaltowej na długości 350 m i pow. 1958 m ²	302 760,22	Partycypacja Nadleśnictwa Leżajsk 151 380,00	PBU TRAX Krzysztof Baran Stare Miasto 84 37-300 Leżajsk
2.	„Przebudowa drogi gminnej Nr 108725R Trzeboś Podlas – Trzeboś Mościny w km 0+000 – 0+770 w miejscowości Trzeboś Podlas”	Przetarg nieograniczony 10.10.2018 r.	XI-XII	Wykonanie nawierzchni asfaltowej na długości 770 m i pow. 3800 m ²	514 557,09	Budżet Państwa w ramach środków na usuwanie skutków klęsk żywiołowych 408 000,00 zł	Przedsiębiorstwo MOLTER Sp. z o.o. Rudna Mała 47b, 36-060 Głogów Małopolski
3.	„Przebudowa drogi gminnej Nr 108748R ulicy Pelca w km 0+000 – 0+425 w miejscowości Sokołów Małopolski”	Przetarg nieograniczony 17.08.2018 r.	XI-XII	Wykonanie nawierzchni asfaltowej na długości 425 m i pow. 2255 m ²	415 652,14	Budżet Państwa w ramach środków na usuwanie skutków klęsk żywiołowych 408 000,00 zł	Przedsiębiorstwo Drogowo-Mostowe ul. Drogowców 1, 39-200 Dębica
4.	„Przebudowa drogi Wólka Niedźwiedzka k/Domu Kultury dz. nr ewid. 3033/1 w km 0+180 – 0+480 w miejscowości Wólka Niedźwiedzka”	Przetarg nieograniczony 17.08.2018 r.	X-XI	Wykonanie nawierzchni asfaltowej na długości 300 m i pow. 1322 m ²	203 091,60	Budżet Państwa w ramach środków na usuwanie skutków klęsk żywiołowych 157 159,00 zł	Przedsiębiorstwo Drogowo-Mostowe ul. Drogowców 1, 39-200 Dębica
5.	„Przebudowa drogi gminnej Nr 108708R Trzeboś Mościny w 0+450 – 1+200 w miejscowości Trzeboś “	Przetarg nieograniczony 17.08.2018 r.	X-XI	Wykonanie nawierzchni asfaltowej na	499 271,44	Budżet Państwa w ramach środków na usuwanie	Przedsiębiorstwo Drogowo-Mostowe

				długości 750 m i pow.3152 m2		skutków klęsk żywiolowych 392 922,00 zł	ul. Drogowców 1, 39-200 Dębica
6.	„Przebudowa drogi wewnętrznej o nr ew. działki 420/18 w miejscowości Trzeboś w km 0+000 – 0+210”	Przetarg nieograniczony 27.02.2018 r.	V-VI	Wykonanie nawierzchni asfaltowej na długości 210 m i pow. 1059 m2	177 902,75		Przedsiębiorstwo MOLTER Sp. z o.o. Rudna Mała 47b, 36-060 Głogów Małopolski
7.	„Przebudowa drogi wewnętrznej o nr ew. działki 1714 w miejscowości Górno – Dołęga w km 0+000 – 0+160”	Przetarg nieograniczony 27.02.2018 r.	V-VI	Wykonanie nawierzchni asfaltowej na długości 210 m i pow. 496,25 m2	63 570,39		Przedsiębiorstwo MOLTER Sp. z o.o. Rudna Mała 47b, 36-060 Głogów Małopolski
8.	„Przebudowa drogi wewnętrznej o nr ew. działki 3259 w miejscowości Trzeboś Podlas w km 0+000 – 0+400”	Przetarg nieograniczony 27.02.2018 r.	V-VI	Wykonanie nawierzchni asfaltowej na długości 400 m i pow. 1469 m2	162 753,85		Przedsiębiorstwo MOLTER Sp. z o.o. Rudna Mała 47b, 36-060 Głogów Małopolski
9.	„Przebudowa drogi wewnętrznej o nr ew. działki 962 Turza Nowa w km 0+000 – 0+355 w miejscowości Sokołów Małopolski i Turza”	Przetarg nieograniczony 27.02.2018 r.	V-VI	Wykonanie nawierzchni asfaltowej na długości 355 m i pow. 1251 m2	192 733,35		Przedsiębiorstwo Drogowo- Mostowe ul. Drogowców 1, 39-200 Dębica
10.	„Przebudowa drogi wewnętrznej o nr ew. działki 815/14 i 817/68 – łącznik drogi gminnej do powiatowej w miejscowości Nienadówka w km 0+000 – 0+045”	Przetarg nieograniczony 27.02.2018 r.	V-VI	Wykonanie nawierzchni asfaltowej na długości 45 m i pow. 261,5 m2	40 396,29		Przedsiębiorstwo Drogowo- Mostowe ul. Drogowców 1, 39-200 Dębica
11.	„Przebudowa drogi wewnętrznej o nr ew. działki 279/15, 3398/1 w	Przetarg nieograniczony 27.02.2018 r.	V-VI	Wykonanie nawierzchni asfaltowej na	106 476,20		Przedsiębiorstwo MOLTER Sp. z o.o.

	miejsowości Nienadówka w km 0+000 – 0+275''			długości 275 m i pow. 910 m2			Rudna Mała 47b, 36-060 Głogów Małopolski
12.	„Przebudowa drogi wewnętrznej o nr ew. działki 2381 w km 0+000 – 0+250 w miejscowości Nienadówka’’	Przetarg nieograniczony 27.02.2018 r.	V-VI	Wykonanie nawierzchni asfaltowej na długości 250 m i pow.	106 476,20		Przedsiębiorstwo MOLTER Sp. z o.o. Rudna Mała 47b, 36-060 Głogów Małopolski
13.	„Przebudowa drogi wewnętrznej o nr ew. działki 3545 k/cmentarza w miejscowości Wólka Niedźwiedzka w km 0+000 – 0+170’’	Przetarg nieograniczony 27.02.2018 r.	V-VI	Wykonanie nawierzchni asfaltowej na długości 170 m i pow.	92 388,15		Przedsiębiorstwo MOLTER Sp. z o.o. Rudna Mała 47b, 36-060 Głogów Małopolski
14.	„Przebudowa drogi wewnętrznej o nr ew. działki 1146/3 w miejscowości Wólka Sokołowska w km 0+000 – 0+200’’	Przetarg nieograniczony 27.02.2018 r.	V-VI	Wykonanie nawierzchni asfaltowej na długości 200 m i pow.	105 877,56		Przedsiębiorstwo MOLTER Sp. z o.o. Rudna Mała 47b, 36-060 Głogów Małopolski
15.	„Przebudowa drogi gminnej Nr 108731R ulicy bpa Ignacego Tokarczuka w km 0+000 do 0+355 w Sokołowie Małopolskim’’	Przetarg nieograniczony 23.05.2018 r.	VI-XI	Wykonanie nawierzchni asfaltowej na długości 355 m i pow.1980 m, chodnika na pow. 670 m2	530 477,97	Rządowego Programu na rzecz Rozwoju oraz Konkurencyjności Regionów poprzez Wsparcie Lokalnej Infrastruktury Drogowej 377 232,55	Przedsiębiorstwo Drogowo-Mostowe ul. Drogowców 1, 39-200 Dębica
16.	„Przebudowa drogi gminnej Nr 108730R ulicy ks. Mieczysława	Przetarg nieograniczony 23.05.2018 r.	VI-XI	Wykonanie nawierzchni asfaltowej na	1 010 147,76	Rządowego Programu na rzecz Rozwoju	Przedsiębiorstwo Drogowo-Mostowe

	Wajdy w km 0+000 do 0+676 w Sokołowie Małopolskim’’			długości 676 m i pow. 5021 m, chodnika na pow. 2094 m ²		oraz Konkurencyjności Regionów poprzez Wsparcie Lokalnej Infrastruktury Drogowej 718 335,79	ul. Drogowców 1, 39-200 Dębica
17.	„Przebudowa drogi gminnej Nr 108729R ulicy ks. Michała Gądka w km 0+000 do 0+612 w Sokołowie Małopolskim’’	Przetarg nieograniczony 23.05.2018 r.	VI-XI	Wykonanie nawierzchni asfaltowej na długości 612 m i pow.4242 m ² , chodnika na pow. 1348 m ²	914 512,47	Rządowego Programu na rzecz Rozwoju oraz Konkurencyjności Regionów poprzez Wsparcie Lokalnej Infrastruktury Drogowej 650 327,66	Drogowo-Mostowe ul. Drogowców 1, 39-200 Dębica
18.	„Modernizacja drogi gminnej do gruntów rolnych w miejscowości Trzebuska, działki o nr ew. 467 i 1001’’	Przetarg nieograniczony 17.08.2018 r.	IX-X	Wykonanie nawierzchni asfaltowej na długości 350 m i pow. 1750 m ²	234 771,60	Fundusz wyłączenia gruntów z produkcji rolniczej 55 000,00 zł	Drogowo-Mostowe ul. Drogowców 1, 39-200 Dębica
19.	„Przebudowa drogi gminnej nr 108653R ulicy Akacyjowej w km 0+000 – 0+950 w miejscowości Sokołów Małopolski’’	Przetarg nieograniczony 25.05.2018 r.	VII-X	Wykonanie nawierzchni asfaltowej na długości 950 m i pow. 5937 m ² , chodnika na pow.440 m ²	1 071 509,53	Budżet Państwa w ramach środków na usuwanie skutków klęsk żywiołowych 729 999,00 zł	PBI Infrastruktura S.A. ul. Kolejowa 10 E 23-200 Kraśnik
20.	„Przebudowa drogi wewnętrznej o nr ew. działki 3381/1 i 398 w	Przetarg nieograniczony 27.02.2018 r.	V-VI	Wykonanie nawierzchni asfaltowej na	204 222,66		Przedsiębiorstwo MOLTER Sp. z o.o.

	miejsowości Markowizna w km 0+000 – 0+450’’			długości 450 m i pow. 2000 m2			Rudna Mała 47b, 36-060 Głogów Małopolski
21.	„Przebudowa drogi gminnej ulicy Ogrodowej w Sokołowie Małopolskim w km 0+000 – 0+394’’	Przetarg nieograniczony 27.02.2018 r.	V-VI	Wykonanie nawierzchni asfaltowej na długości 394 m i pow. 1934,70 m2	150 929,87		Drogowo-Mostowe ul. Drogowców 1, 39-200 Dębica
22.	„Przebudowa drogi gminnej ulicy Plac Św. Jana w Sokołowie Małopolskim w km 0+000 – 0+151,50’’	Przetarg nieograniczony 27.02.2018 r.	V-VI	Wykonanie nawierzchni asfaltowej na długości 151,5 m i pow. 988,60 m2	86 082,78		Przedsiębiorstwo MOLTER Sp. z o.o. Rudna Mała 47b, 36-060 Głogów Małopolski
23.	„Przebudowa drogi gminnej ulicy Bocznej Kościuszki w Sokołowie Małopolskim w km 0+000 – 0+124’’	Przetarg nieograniczony 27.02.2018 r.	V-VI	Wykonanie nawierzchni asfaltowej na długości 124 m i pow. 786 m2	66 548,81		Przedsiębiorstwo MOLTER Sp. z o.o. Rudna Mała 47b, 36-060 Głogów Małopolski
24.	„Przebudowa drogi gminnej oraz ułożenie rury osłonowej (pod budowę oświetlenia) ulicy Kościuszki w Sokołowie Małopolskim w km 0+000 – 0+136’’	Przetarg nieograniczony 27.02.2018 r.	V-VI	Wykonanie nawierzchni asfaltowej na długości 136 m i pow. 828 m2	65 206,44		Przedsiębiorstwo MOLTER Sp. z o.o. Rudna Mała 47b, 36-060 Głogów Małopolski

7.4 Inwestycje na chodnikach

Lp.	Nazwa inwestycji	Przetarg/zapytanie data	Okres realizacji	Przedmiot/zakres prac	Koszt	Dofinansowanie	Wykonawca
1.	Budowa chodnika w ciągu drogi gminnej Nr 108695R Górno Sanatorium	Przetarg nieograniczony na dostawę materiałów 26.02.2018 r. Zapytanie ofertowe na usługi sprzętem 29.12.2017 r.	IX	długość 420 m szerokość 1,56 m pow. 655,20m ²	86 035,67		Pracownicy prac interwencyjnych, Zakład Komunalny Sp. z o.o. ul. Łazienna 7 36-050 Sokołów Małopolski
2.	Budowa chodnika obok Świątlicy Wiejskiej w Trzebosi Dolnej	Przetarg nieograniczony na dostawę materiałów 26.02.2018 r. Zapytanie ofertowe na usługi sprzętem 29.12.2017 r.	VIII	długość 23 m szerokość 6,0-13,0m powierzchnia 218,50 m ²	29 743,90		Pracownicy prac interwencyjnych, Zakład Komunalny Sp. z o.o. ul. Łazienna 7 36-050 Sokołów Małopolski
3.	Budowa chodnika w ciągu drogi gminnej Nr 108698R Wólka Niedźwiedzka	Przetarg nieograniczony na dostawę materiałów 26.02.2018 r. Zapytanie ofertowe na usługi sprzętem 29.12.2017 r.	V-VI	Długość 490 m Szerokość 1,56 m Powierzchnia 764,40 m ²	110 439,84		Pracownicy prac interwencyjnych, Zakład Komunalny Sp. z o.o. ul. Łazienna 7 36-050 Sokołów Małopolski
4.	Budowa placu postojowego w Wólce Niedźwiedzkiej	Przetarg nieograniczony na dostawę materiałów 26.02.2018 r.	IX	Długość 18 m Powierzchnia 57,6 m ²	2 555,70		Pracownicy prac interwencyjnych, Zakład Komunalny Sp. z o.o.

		Zapytanie ofertowe na usługi sprzętem 29.12.2017 r.					ul. Łazienna 7 36-050 Sokołów Małopolski
5.	Budowa chodnika w ciągu drogi gminnej Nr 108694R Kąty Trzebuskie	Przetarg nieograniczony na dostawę materiałów 26.02.2018 r. Zapytanie ofertowe na usługi sprzętem 29.12.2017 r.	VI-VII	Długość 284 m Szerokość 0,9 m – 1,56 m Powierzchnia 414,4 m ²	90595,26		Pracownicy prac interwencyjnych, Zakład Komunalny Sp. z o.o. ul. Łazienna 7 36-050 Sokołów Małopolski
6.	Budowa chodnika przy ulicy Partyzantów	Przetarg nieograniczony na dostawę materiałów 26.02.2018 r. Zapytanie ofertowe na usługi sprzętem 29.12.2017 r.	XI	Długość 92 m Szerokość 1,56 m Powierzchnia 143,50	16 423,86		Pracownicy prac interwencyjnych, Zakład Komunalny Sp. z o.o. ul. Łazienna 7 36-050 Sokołów Małopolski
7.	Budowa placu postojowego przy ulicy Partyzantów	Przetarg nieograniczony na dostawę materiałów 26.02.2018 r. Zapytanie ofertowe na usługi sprzętem 29.12.2017 r.	XI	Długość 57,5 m Szerokość 5,20 m Powierzchnia 299 m ²	34 221,15		Pracownicy prac interwencyjnych, Zakład Komunalny Sp. z o.o. ul. Łazienna 7 36-050 Sokołów Małopolski
8.	Budowa chodnika przy ulicy Polnej w Sokołowie Małopolskim	Przetarg nieograniczony na dostawę materiałów	VIII	Długość 136 m Szerokość 1,56 m Powierzchnia 212,16 m ²	17 013,38		Pracownicy prac interwencyjnych, Zakład Komunalny

		26.02.2018 r. Zapytanie ofertowe na usługi sprzętem 29.12.2017 r.					Sp. z o.o. ul. Łazienna 7 36-050 Sokołów Małopolski
9.	Budowa oświetlenia ulica Pileckich	Zapytanie cenowe 19.07.2018 r.	VIII	Wykonanie linii kablowej na długości 284 m, montaż i ustawienie słupów oświetleniowych w ilości 5 szt, podwieszenie opraw oświetleniowych w ilości 6 sztuk	47 970,00		FUHP EL-MAR Kąty Trzebuskie 70 36-050 Sokołów Małopolski
10.	Rozbudowa oświetlenia drogowego na ulicy Kasztanowej w Sokołowie Małopolskim	Przetarg nieograniczony 17.04.2018 r.	VIII	Wykonanie linii napowietrznej na długości 190 m, przyłącza kablowego na długości 48 m, podwieszenia opraw oświetleniowych w ilości 4 sztuk	6 765,00		Zakład Usług Elektrycznych EL-KAM 37- 430 Jeżowe 690B
11.	Budowa oświetlenia ulicy Majdan w miejscowości Górno	Przetarg nieograniczony 17.04.2018 r.	VIII	Wykonanie linii napowietrznej na długości 933 m, montaż słupów oświetleniowych w ilości 6 sztuk, podwieszenie opraw oświetleniowych w ilości 12 sztuk, montaż zestawu kablowego z układem pomiaru i sterowania	27 613,50		Zakład Usług Elektrycznych EL-KAM 37- 430 Jeżowe 690B
12.	Budowa odcinka linii energetycznej kablowej oświetlenia drogi wojewódzkiej nr 19 w	Przetarg nieograniczony 17.04.2018 r.	VII	Wykonanie linii kablowej na długości 375 m, montaż latarni z oprawami oświetleniowymi sztuk 6 i	36 975,47		EL-JOZ Rafał Józefko Giedlarowa 352 37-300 Leżajsk

	miejsowości Trzebuska i Nienadówka			zestawu z układem pomiaru i sterowania			
13.	Dowieszenie oprav Górno	Zapytanie cenowe na materiał	X	6 oprav	4 242,75		Posterunek Energetyczny w Sokołowie Małopolskim
14.	Dowieszenie oprav Nienadówka	Zapytanie cenowe na materiał 30.05.2018 r.	VI	18 oprav	11 898,54		Posterunek Energetyczny w Sokołowie Małopolskim

8. GOSPODARKA KOMUNALNA

8.1 Gospodarka ściekowa

Gmina Sokołów Małopolski jest skanalizowana w ok. 90%, pozostałe tereny – Markowizna i część miejscowości Turza będą skanalizowane do czerwca 2020 r. i gmina będzie skanalizowana w 100 %. Pozostaną jedynie do uzbrojenia tereny zabudowy plombowej i ew. nowe osiedla mieszkaniowe. Na terenie Gminy zabudowa jest rozproszona i nie występują obszary, na których wskaźnik aglomeracji byłby większy niż 120 RLM/1 km sieci. Taki stan ogranicza możliwości sfinansowania inwestycji kanalizacyjnych ze środków Unii Europejskiej, jedynie w ramach PROW dostępne jest dofinansowanie, ale w bardzo ograniczonym zakresie, tj.: limit do 2000 000 zł na każdą Gminę bez względu na liczbę mieszkańców. W poprzednich latach i w obecnej perspektywie Gmina wykorzystwała i wykorzystuje pełny limit dofinansowania. Pomimo braku wymogu budowania kanalizacji na terenach gdzie RLM jest mniejszy niż 120, Gmina kontynuuje uzbrajanie kolejnych terenów, tak aby zminimalizować zanieczyszczenia środowiska.

Ścieki są odprowadzane do miejskiej oczyszczalni w Sokołowie Małopolskim. Liczba RLM obsługiwana przez oczyszczalnię, to 17 000 mieszkańców/RLM. Chcąc obsłużyć rozbudowywany system kanalizacji niezbędne było przystąpienie do Rozbudowy Miejskiej oczyszczalni, oczyszczalnia wymagała przebudowy również z uwagi na przestarzałość. Obecnie oczyszczalnia jest rozbudowywana do wydajności ok. 21 000 RLM, z możliwością czasowego zwiększenia tej wartości. Z uwagi na to, że ładunek ścieków bytowych z terenów wiejskich jest niski, szacuje się, że odnowiona i powiększona oczyszczalnia będzie miała ok. 35 % zapas mocy przerobowych. Tendencje demograficzne jak dotąd są stabilne i bardzo nieznacznie wzrostowe – co zostało wzięte pod uwagę przy projektowaniu przebudowy oczyszczalni. Oczyszczalnia nadal pozostanie jako biologiczno-mechaniczna.

W celu racjonalizacji gospodarki osadowej przyjęto założenia, zgodnie z którymi przebudowa oczyszczalni pozwoli na uzyskanie możliwości certyfikacji i sprzedaży osadu. Zakończenie inwestycji – przebudowy i rozbudowy oczyszczalni ma być zrealizowane do końca stycznia 2020 r. Inwestycja jest prowadzona ze wsparciem środków Unii Europejskiej w ramach POIiŚ.

8.2 Gospodarka wodociągowa

Gmina jest zwodociągowana w 100 %. Rurociągi są wykonane z tworzyw PE i starsze z PCV, obecnie buduje się z PE100. Pozostało jeszcze kilkaset metrów wodociągów z rur stalowych, które zostaną wymienione do 2020 r. Sieć jest rozbudowywana adekwatnie do potrzeb zabudowy nowych osiedli i zabudowy plombowej. Tam gdzie to jest celowe, sieć wodociągowa

działa w układzie pierścieniowym. Gmina samodzielnie obsługuje gospodarkę wodno-kanalizacyjną. Sieć jest zaopatrywana z dwóch stacji uzdatniania wody (SUW): SUW W Turzy - Górnice i SUW w Wólce Niedźwiedzkiej

SUW w Turzy - Górnice jest dla gminy główną stacją, która zaopatruje w wodę cały jej teren, współpracuje z pobliskim gminnym ujęciem o bardzo dobrych parametrach wody surowej. Ujęcie posiada 5 studni głębinowych i obecnie jest rozbudowywane o kolejne 3 studnie – zakończenie prac jest przewidywane na styczeń 2020 r. Cztery lata temu dokonano gruntownej modernizacji SUW – zmodernizowano technologię i wymieniono cały odcinek magistralny wodociągu od SUW do sieci rozbiórczej w Sokołowie Młp., dobudowano 2 zbiorniki zasobowe wody. Obecnie buduje się kolejny zbiornik, razem będzie tam 4 zbiorniki na zapas wody o pojemności 200 m³ każdy, co pozwoli na elastyczne korzystanie z podziemnych zasobów wody i możliwość zaspokajania dostaw w czasie większych rozbiórów. Obecnie przebudowywane są zbiorniki przelewowe, budynki gospodarcze, pozostałe rurociągi międzyobiektowe i zasilanie energetyczne. Zasilanie elektryczne będzie możliwe z dwóch odrębnych linii co poprawi pewność dostaw. Wymieniane są sieci wodociągowe wody surowej od wszystkich 5 studni, budowane są również wodociągi wody surowej do 3 dodatkowych studni. Wymieniane są pompy, rurociągi, okablowanie i obudowy studni głębinowych. Dotychczas nie zdarzyła się sytuacja, kiedy zabrakło wody lub aby zaistniała konieczność obniżenia ciśnienia wody w sieci z powodu jej braku. Ujęcie wody jest znikomo wrażliwe na susze, a stacja uzdatniania wody posiada wystarczający zapas mocy przesyłowych. Od 2020 r. moce przesyłowe jeszcze się poprawią. SUW z dużym zapasem daje i będzie dawać pewność i ilość dostaw wody dla mieszkańców gminy, co pozwoli na rozbudowę w gminie istniejących i budowę nowych zakładów produkcyjnych i osiedli mieszkaniowych. Aktualna inwestycja, która zakończy się w styczniu 2020 r. również jest prowadzona ze wsparciem środków Unii Europejskiej w ramach POIiŚ.

SUW w Wólce Niedźwiedzkiej – posiada małą wydajność, korzysta z trzech pobliskich studni głębinowych, jest w stanie zaopatrzyć ok. 10% potrzeb gminy. Nie rozbudowywano tej stacji, z uwagi na to, że surowa woda ma istotnie gorsze parametry od wody z ujęcia z Turzy-Górna. Stacja uzdatniania wody w Wólce Niedźwiedzkiej dostała nowe wyposażenie i technologię 4 lata temu, obecnie planuje się remont zewnętrzny budynku i modernizację trzech studni. Stacja tłoczy wodę do pobliskiego systemu wodociągowego i stanowi zabezpieczenie dostaw wody w przypadku ograniczeń lub awarii głównego SUW-u w Turzy - Górnice.

8.3 Gospodarka odpadami komunalnymi (śmieciowa).

Gospodarka odpadami komunalnymi na terenie gminy w 2018 r. odbywała się na podstawie ustawy z dnia 13 września 1996 r. o utrzymaniu czystości i porządku w gminach (tj. Dz. U. z 2018 r., poz. 1454 z późn. zm.). Odpady komunalne na terenie Gminy i Miasta Sokołów Małopolski powstają głównie w gospodarstwach domowych, ale również na terenach nieruchomości niezamieszkałych, jak: obiekty użyteczności publicznej (ośrodki zdrowia, szkoły, biblioteki) oraz infrastruktury (handel, usługi). Gmina Sokołów Młp. nie przejęła obowiązków właścicieli nieruchomości niezamieszkałych w zakresie gospodarowania odpadami komunalnymi.

Zgodnie z Regulaminem utrzymania czystości i porządku na terenie Gminy i Miasta Sokołów Małopolski, na terenie gminy prowadzona jest zbiórka selektywna, w ramach której wydzielane są następujące frakcje:

- a) odpady z papieru, w tym tektury, odpady opakowaniowe z papieru i odpady opakowaniowe z tektury;
- b) odpady ze szkła, w tym odpady opakowaniowe ze szkła;
- c) metale i tworzywa sztuczne, w tym odpady opakowaniowe z metali i odpady opakowaniowe z tworzyw sztucznych oraz odpady opakowaniowe wielomateriałowe;
- d) odpady ulegające biodegradacji, ze szczególnym uwzględnieniem bioodpadów.
- e) żużle i popioły z domowych palenisk

2) właściciele nieruchomości zobowiązani są również do oddzielnego zbierania następujących rodzajów odpadów komunalnych:

- a) przeterminowane leki,
- b) zużyte baterie i akumulatory,
- c) chemikalia,
- d) zużyty sprzęt elektryczny i elektroniczny,
- e) meble i inne odpady wielkogabarytowe,
- f) odpady budowlane i rozbiórkowe stanowiące odpady komunalne,
- g) zużyte opony,
- h) odpady zielone.

W Sokołowie Małopolskim przy ul. Reymonta znajduje się Punkt Selektywnej Zbiórki Odpadów Komunalnych, w którym bezpłatnie przyjmowane są następujące frakcje odpadów komunalnych pochodzące od właścicieli nieruchomości zamieszkałych z terenu Gminy Sokołów Małopolski:

- odpady z papieru;

- odpady z tworzyw sztucznych;
- odpady z metali;
- odpady opakowań wielomateriałowych;
- odpady szklane;
- odpady zielone;
- odpady biodegradowalne;
- odpady wielkogabarytowe;
- zużyty sprzęt elektryczny i elektroniczny;
- komunalne odpady budowlane i rozbiórkowe;
- zużyte opony;
- świetlówki i inne źródła światła;
- przeterminowanych leki;
- chemikalia (farby, rozpuszczalniki, oleje odpadowe, itd.);
- zużyte baterie i akumulatory.
- komunalne odpady niebezpieczne powstające w gospodarstwach domowych.

Pojemniki przeznaczone do zbierania niesegregowanych odpadów komunalnych oraz do selektywnego zbierania odpadów komunalnych na terenie nieruchomości powinny mieć pojemność od 110 l do 1100 l. Pojemność pojemników przeznaczonych do zbierania odpadów powinna być dostosowana do ilości wytwarzanych na terenie nieruchomości odpadów oraz częstotliwości ich opróżniania. W przypadku odpadów segregowanych na każdej nieruchomości powinien znajdować się co najmniej jeden pojemnik o minimalnej pojemności 110 l na każdy rodzaj odpadu zbieranego selektywnie.

Zgodnie z art. 9e ust. 1 pkt 2 ustawy o utrzymaniu czystości i porządku w gminach podmiot odbierający odpady komunalne od właścicieli nieruchomości jest obowiązany do przekazywania odebranych od właścicieli nieruchomości zmieszanych odpadów komunalnych oraz odpadów zielonych bezpośrednio do regionalnej instalacji do przetwarzania odpadów komunalnych.

Zgodnie z Planem Gospodarki Odpadami Województwa Podkarpackiego, obszar województwa podkarpackiego podzielony jest na sześć rejonów gospodarki odpadami:

- Region Centralny
- Region Południowo-Wschodni
- Region Południowo- Zachodni
- Region Północy
- Region Wschodni

- Region Zachodni.

Gmina Sokołów Małopolski należy do Rejonu Północnego.

Masa zmieszanych odpadów komunalnych odebranych w gminie w roku 2018 wyniosła – 1 615,340 Mg.

Koszty poniesione w związku z odbieraniem, odzyskiem, recyklingiem i unieszkodliwianiem odpadów komunalnych w 2018 r.

W związku z tym, że Gmina Sokołów Małopolski nie przejęła nieruchomości niezamieszkałych, brak jest danych o kosztach związanych z odbieraniem, odzyskiem, recyklingiem i unieszkodliwianiem odpadów komunalnych na terenie Gminy Sokołów Małopolski z ww. nieruchomości.

W przypadku nieruchomości, na których zamieszkują właściciele nieruchomości, koszty związane z odbieraniem, odzyskiem, recyklingiem i unieszkodliwianiem odpadów komunalnych wyniosły 880 547,27 zł (koszty te obejmują usługę odebrania i zagospodarowania odpadów komunalnych od właścicieli nieruchomości).

Realizacja usługi związanej z prowadzeniem i obsługą Punktu Selektywnej Zbiórki Odpadów Komunalnych wraz z zagospodarowaniem zebranych odpadów komunalnych wyniosła 40 755,42 zł.

Liczba gospodarstw, z których odbierane są odpady.

Wg stanu na dzień 31.12.2018 r. na terenie Gminy Sokołów Małopolski, wszyscy właściciele zobowiązani do złożenia deklaracji o wysokości opłaty za gospodarowanie odpadami komunalnymi, wypełnili ww. obowiązek. Na terenie Gminy jest 534 gospodarstwa domowe jednoosobowe i 3 408 gospodarstw dwuosobowych i więcej. Odpady niesegregowane zadeklarowało 16 gospodarstw, z czego na terenie miasta 8 gospodarstw.

W przypadku nieruchomości niezamieszkałych, przedsiębiorcy odbierający odpady komunalne wraz ze sprawozdaniami podmiotu odbierającego odpady komunalne od właścicieli nieruchomości, przedkładają wykazy przedsiębiorców, którzy zawarli umowy cywilno-prawne w zakresie odbioru wytworzonych odpadów. Zakład Komunalny w ramach umów cywilno-prawnych odbiera odpady od 192 przedsiębiorców. Jedynie od dwóch podmiotów odpady nie są odbierane przez ZK Sp. z o.o. „Biedronka” posiada umowę zawartą z Przedsiębiorstwem Wielobranżowym Mirosław Olejarczyk oraz Samodzielny Publiczny Zespół Opieki Zdrowotnej „Sanatorium” – umowa podpisana z firmą Zbiórka i Transport Odpadów Komunalnych Józefa Hausner.

Ilość odpadów zebranych w 2018 r.

W 2018 roku masa wytworzonych odpadów komunalnych na jednego mieszkańca województwa podkarpackiego wyniosła 218 kg.

W poniższej tabeli przedstawiono masę poszczególnych odpadów komunalnych zebranych z terenu Gminy i Miasta Sokołów Małopolski w roku 2018.

Lp.	Rodzaj odebranych odpadów komunalnych	Masa odebranych odpadów komunalnych [Mg]
1.	Opakowania z tworzyw sztucznych	0,120
2.	Opakowania ze szkła	0,210
3.	Zużyte opony	20,570
4.	Odpady betonu oraz gruz betonowy z rozbiórek i remontów	318,050
5.	Zmieszane odpady z betonu, gruzu ceglanego, odpadowych materiałów ceramicznych i elementów wyposażenia inne niż wymienione w 17 01 06	5,580
6.	Papier i tektura	26,880
7.	Szkło	224,327
8.	Zużyte urządzenia elektryczne i elektroniczne inne niż wymienione w 20 01 21 i 20 01 33 zawierające niebezpieczne składniki	12,430
9.	Zużyte urządzenia elektryczne i elektroniczne inne niż wymienione w 20 01 21, 20 01 23, 20 01 35	3,774
10.	Tworzywa sztuczne	304,750
11.	Metale	1,040
12.	Inne niewymienione frakcje zbierane w sposób selektywny	180,530
13.	Odpady ulegające biodegradacji	62,040
14.	Inne odpady nieulegające biodegradacji	46,460
15.	Niesegregowane odpady komunalne	1 615,340
16.	Odpady wielkogabarytowe	58,180
17.	Odpady komunalne niewymienione w innych podgrupach.	76,680

Ilość zebranych w PSZOK-u odpadów komunalnych z Gminy Sokółów Małopolski w roku 2018.

Lp.	Rodzaj odebranych odpadów komunalnych	Masa zebranych odpadów komunalnych [Mg]
1.	Zużyte opony	46,880
2.	Szkło	1,824
3.	Leki inne niż wymienione w 20 01 31	0,274
4.	Zużyte urządzenia elektryczne i elektroniczne inne niż wymienione w 20 01 21 i 20 01 33 zawierające niebezpieczne składniki	8,055
5.	Zużyte urządzenia elektryczne i elektroniczne inne niż wymienione w 20 01 21, 20 01 23, 20 01 35	1,975
6.	Tworzywa sztuczne	8,400
7.	Odpady ulegające biodegradacji	4,020
8.	Odpady wielkogabarytowe	51,440

Ilość odpadów zebranych odpadów komunalnych stanowiących frakcje odpadów komunalnych: papieru, metali, tworzyw sztucznych (punkty skupu)

Lp.	Kod odebranych odpadów komunalnych	Rodzaj odebranych odpadów komunalnych	Masa zebranych odpadów komunalnych [Mg]
1.	15 01 04	Opakowania z metali	1,148
2.	20 01 40	Metale	7,737

Odpady ulegające biodegradacji.

W 2018 r. z terenu Gminy Sokółów Małopolski łącznie odebranych zostało 88,920 Mg legających biodegradacji. Zostały one przekazane do Sortowni surowców wtórnych, ul. Podolszyny 1, 37-300 Leżajsk w ilości 26,880 Mg, a także do Kompostowni przy ul. Siedlanka Boczna 2, 37-300 Leżajsk w ilości 62,040 Mg.

Odpady zmieszane.

W roku 2018 na terenie Gminy Sokółów Małopolski zebrano łącznie 1 615,340 Mg zmieszanych odpadów komunalnych. Sposób zagospodarowania odebranych odpadów komunalnych został przedstawiony w tabelce poniżej:

Sposób zagospodarowania odebranych zmieszanych odpadów komunalnych w 2018 r.

Nazwa i adres instalacji, do której zostały przekazane odpady komunalne	Rodzaj odebranych odpadów komunalnych	Masa odebranych odpadów komunalnych [Mg]	Sposób zagospodarowania odebranych odpadów komunalnych
<p>Zakład Mechaniczno-Biologicznego Przetwarzania Odpadów Komunalnych Centralny Okręg Przemysłowy 37-450 Stalowa Wola</p>	<p>Niesegregowane odpady komunalne</p>	<p>62,020</p>	<ul style="list-style-type: none"> - Wykorzystanie głównie jako paliwa lub innego środka wytwarzania energii, - Odzysk/regeneracja rozpuszczalników, - Recykling lub regeneracja substancji organicznych, które nie są stosowane jako rozpuszczalniki (w tym kompostowanie i inne biologiczne procesy przekształcania), - Recykling lub odzysk metali i związków metali, - Recykling lub odzysk innych materiałów nieorganicznych, - Regeneracja kwasów lub zasad, - Odzysk składników stosowanych do redukcji zanieczyszczeń, - Odzysk składników z katalizatorów, - Powtórna rafinacja oleju lub inne sposoby ponownego użycia olejów, - Obróbka na powierzchni ziemi przynosząca korzyści dla rolnictwa lub poprawę stanu środowiska,
<p>Sortownia odpadów komunalnych zmieszanych, kompostownia, „Stare Miasto – Park” Spółka z o.o. Wierzawice 874, 37-300 Leżajsk</p>	<p>Niesegregowane odpady komunalne</p>	<p>1 553,320</p>	<p>j.w.</p>

Odpady zebrane selektywnie

W 2018 r. zostały odebrane następujące frakcje odpadów:

- papier i tektura: 26,880 Mg
- szkło i opakowania ze szkła: 224,537 Mg
- tworzywa sztuczne: 304,870 Mg
- metale: 1,040 Mg

Ponadto w PSZOK-u i punkcie skupu zebrane następujące odpady:

- szkło: 1,824 Mg
- tworzywa sztuczne: 8,400 Mg
- metale i opakowania z metali: 8,885 Mg.

Możliwości przetwarzania pozostałych odpadów selektywnie zebranych pochodzących z terenu Gminy Sokołów Małopolski przedstawia poniższa tabela:

Lokalizacja instalacji	Nazwa odpadu	Moc przerobowa [Mg/rok]	Masa przekazana
Sortownia odpadów komunalnych zmieszanych, kompostownia, „Stare Miasto – Park” Spółka z o.o. Wierzawice 874, 37-300 Leżajsk	Szkło	6 000,0	147,8
	Tworzywa sztuczne	6 000,0	164,4
	Metale	6 000,0	0,8

Odpadów budowlanych i rozbiórkowych łącznie w 2018 r. zostało odebranych 323,630 Mg i całość została poddana odzyskowi innymi metodami niż recykling i ponowne użycie.

Gmina Sokołów Małopolski w 2018 r. osiągnęła następujące poziomy:

- poziom przygotowania do ponownego użycia i odzysku innymi metodami surowców wtórnych, w tym papier, metal, tworzywa sztuczne – 36,73 % ,
- poziom recyklingu, przygotowania do ponownego użycia i odzysku innymi metodami innych niż niebezpieczne odpadów budowlanych i rozbiórkowych – 100 %.

Podsumowując, Gmina Sokołów Małopolski w 2018 r. wywiązała się z obowiązku zapewnienia osiągnięcia odpowiednich poziomów recyklingu.

Zadania w ramach gospodarki wodociągowej, ściekowej i śmieciowej wykonuje Zakład Komunalny Spółka z o.o. oraz Zakład Wodociągów i Kanalizacji.

8.4 Zakład Komunalny Spółka z o.o.

Zakład Komunalny Spółka z o.o. z siedzibą w Sokołowie Młp przy ul. Łaziennej 7 został utworzony uchwałą Nr XXV/227/2012 Rady Miejskiej z dnia 28 listopada 2012 r.

Przedmiotem działalności Spółki jest:

1. zarządzanie składowiskiem odpadów innych niż niebezpieczne i obojętne zlokalizowanym w Sokołowie Młp. przy ul. Sienkiewicza,
2. gospodarka odpadowa i transportowa,
3. prowadzenie działalności gospodarczej o charakterze użyteczności publicznej:
 - wywóz nieczystości stałych, płynnych i segregowanych z gospodarstw indywidualnych oraz od podmiotów gospodarczych,
 - systematyczne opróżnianie znajdujących się na terenie miasta koszy ulicznych,
 - oczyszczanie ręczne i mechaniczne całoroczne, zimowe placów, dworca PKS, przystanków gminnych i innych miejsc użyteczności publicznej,
 - selektywna zbiórka odpadów nadających się do ponownego przetworzenia,
 - zbiórka zużytego sprzętu RTV i AGD od mieszkańców i firm,
 - usługi transportowe posiadany sprzętem t.j. samochody specjalistyczne, kosiarka bijakowa, beczkowóz asenizacyjny, koparko- ładowarki, ciągniki rolnicze,
 - utrzymanie i pielęgnacja terenów zielonych, pielęgnacja terenów parkowych.

Zakład Komunalny Sp. z o.o. w Sokołowie Małopolskim na dzień 31 grudnia 2018 r. osiągnął zysk netto - 41 802,06 zł.

Stan zatrudnienia:

- a) Operator koparko – ładowarki: 3 pracowników;
- b) Kierowca (samochodu specjalistycznego – śmieciarki, ciągnika): 6 pracowników;
- c) Ładowacz odpadów: 6 pracowników;
- d) Obsługa szałet: 2 pracowników;
- e) Składowisko odpadów: 1 pracownik;
- f) Administracja: 6 pracowników na ¼ etatu;
- g) Dozorca: 1 pracownik.

Gospodarka odpadowa

W 2018 roku Zakład wykonywał usługę odbioru odpadów komunalnych w ramach wygranego przetargu na odbiór i zagospodarowanie odpadów:

- z terenu Gminy Sokołów Małopolski – cena zamówienia brutto: 897 234,00 zł.
- z terenu Gminy Jeżowe – cena zamówienia brutto: 340 154,64 zł.

Zakład obsługuje także firmy, podmioty gospodarcze w zakresie odbioru odpadów komunalnych, łącznie 192 umowy.

Ilość odebranych odpadów komunalnych od nieruchomości zamieszkałych (mieszkańców), odpadów odebranych od firm oraz zebranych w PSZOK-u przedstawia tabela poniżej.

GMINA SOKOŁÓW MAŁOPOLSKI			GMINA JEŻOWE			SUMA
Rodzaj odpadu	Ilość (Mg)			Ilość (Mg)		
	Nieruchomość i zamieszkałe	Nieruchomości niezamieszkałe (firmy)	PSZOK	Nieruchomości zamieszkałe i niezamieszkałe	PSZOK	
Zmieszane odpady komunalne	1 446,36	106,96	-	370,020	-	1 923,340
Plastik	266,740	16,700	8,400	192,680	2,800	487,320
Szkło	223,206	9,960	1,824	145,218	1,819	382,027
Makulatura	27,040	0,940	-	3,780	0,500	32,260
Metal	0,840	-	-	-	-	0,840
Odpady biodegradowalne	53,000	-	4,020	-	-	57,020
Odpady wielkogabarytowe	20,940	-	51,440	19,400	9,740	101,520
Zużyte opony	20,570	-	47,380	6,020	0,800	74,770
Odpady budowlane	315,270	8,360	-	4,150	23,36	351,140
Zużyty sprzęt elektryczny i elektroniczny	12,430 – niebezpieczne 3,774 - pozostałe	-	8,070 – niebezpieczne 2,105 - pozostałe	2,085 – niebezpieczne 0,379 - pozostałe	0,860 – niebezpieczne 0,350 - pozostałe	23,445 – niebezpieczne 6,608 - pozostałe
Leki	0,120	-	0,118	0,106	0,017	0,361
Popiół	180,530	-	-	3,690	0,200	184,420
Odpady z cementarzy	-	46,460	-	-	-	46,460

Tabela poniżej wskazuje miejsca, gdzie Zakład przekazywał odebrane odpady komunalne do dalszego zagospodarowania.

Rodzaj odpadu	Miejsce zagospodarowania
Zmieszane odpady komunalne	1) Sortownia odpadów komunalnych zmieszanych, Giedlarowa 2) Zakład Mechaniczno – Biologicznego Przetwarzania Odpadów w Stalowej Woli 3) Instalacja do mechaniczno – biologicznego przetwarzania odpadów w Sigielkach
Plastik, szkło, makulatura, metal	1) Instalacja do mechaniczno – biologicznego przetwarzania odpadów w Sigielkach 2) Sortownia Surowców Wtórnych; Baza MZK Leżajsk
Odpady biodegradowalne	Regionalna Instalacja Odpadów Zielonych „KOMWITA” Leżajsk
Odpady wielkogabarytowe	1) Instalacja do mechaniczno – biologicznego przetwarzania odpadów w Sigielkach 2) Zakład Produkcji Paliwa Alternatywnego – Kozodrza
Zużyte opony	Instalacja Technologiczna; Linia do produkcji granulatów gumowych - GPR Zarzecze
Zużyty sprzęt elektryczny i elektroniczny	Zakład Przetwarzania Zużytego Sprzętu Elektrycznego i Elektronicznego; Polska Korporacja Recyklingu Lublin
Popiół	Składowisko odpadów w Sokołowie Małopolskim (jako warstwa przekładkowa)

Odbiór i transport odpadów odbywa się posiadany sprzętem specjalistycznym:

- 1) DAF 75.310 zabudowa Ros Roca Cross
- 2) Volvo FM9 zabudowa Dennis Eagle
- 3) Jelcz 422 zabudowa SM200
- 4) Renault Mascot – mała śmieciarka
- 5) Peugeot Boxer
- 6) Star 244 – hakowiec,
- 7) Renault Premium – hakowiec,

W 2018 r. Zakład zakupił:

- 383 000 sztuk worków na odpady segregowane; kwota: 90 502,30 zł.
- 300 pojemników 120 l. na odpady zmieszane; kwota: 20 897,70 zł.

Składowisko odpadów

Zakład zarządza składowiskiem odpadów innych niż niebezpieczne w Sokołowie Małopolskim. Na bieżąco prowadzone są prace związane z eksploatacją składowiska. Na składowisku prowadzony jest obowiązkowy monitoring obejmujący: badanie wód podziemnych, wód powierzchniowych i opadowych oraz emisji gazów.

Koszty działania składowiska:

- 1) Monitoring (laboratorium SGS): 3 970,00 zł.;
- 2) Spychanie odpadów: 9 000 zł.
- 3) energia: 8 700 zł.
- 4) naprawa, kalibracja oraz legalizacja wagi elektronicznej samochodowej: 6 600 zł.
- 5) Naprawa skarpy: 15 000 zł.

Przetargi

Zakład brał udział w przetargach na odbiór i zagospodarowanie odpadów w następujących gminach: Sokołów Młp.; Majdan Królewski, Kamień, Jeżowe.

W gminie Sokołów Młp. i gminie Jeżowe oferta Zakładu była najkorzystniejsza.

W ramach umowy z gminą Sokołów Młp. Prezes Zarządu przeprowadziła szkolenia w placówkach oświatowych znajdujących się na terenie gminy. Szkolenia odbywały się w klasach 1 – 3 szkoły podstawowej i dotyczyły selektywnego gromadzenia odpadów komunalnych w gospodarstwach domowych oraz uświadomienia dzieciom problemu nadmiernego wytwarzania odpadów.

Transport

Dział transportowy zajmuje się wykonywaniem usług posiadany sprzętem tj.:

- 1) Koparka JCB 3CX szt. 3,
- 2) Ciągnik rolniczy John Deere 5100M,
- 3) Ciągnik rolniczy John Deere 5720,
- 4) Ciągnik rolniczy Case Farmall 85C,
- 5) Ciągnik Zetor
- 6) Mini ciągnik rolniczy VEGA Comfort,
- 7) Kia K2500 – skrzynia,
- 8) Star 1142 – wywrotka,

Na bieżąco wykonywane są przeglądy, naprawy, konserwacje posiadanego sprzętu.

Inwestycje

W ramach inwestycji prowadzonych na terenie gminy Zakład wykonał w 2018 r. następujące zadania w kwocie netto:

- sieć wodociągowa w Sokołowie Małopolskim – 42 774,88 zł,

- sieć wodociągowa w Trzebusce – 30 026,10 zł,

- sieć wodociągowa w Trzebosi – 19 853,43 zł.

Suma: 92 654,41 zł.

- sieć kanalizacyjna w Sokołowie Młp. – 9 972,44 zł,

- sieć kanalizacyjna w Trzebosi – 81 074,82 zł,

- sieć kanalizacyjna w Wólce Niedźwiedzkiej – 2 976,50 zł,

Suma: 94 023,76 zł.

- przyłącza wod.-kan. – osoby fizyczne – 38 511,00 zł.

Łącznie : 225 189,17 zł.

8.5 Zakład Wodociągów i Kanalizacji.

Głównym zadaniem Zakładu Wodociągów i Kanalizacji w Sokołowie Młp. jest zbiorowe zaopatrzenie w wodę i zbiorowy odbiór ścieków od mieszkańców Gminy Sokołów Małopolski, a także Gminy Kamień w miejscowości Krzywa Wieś. Zakład zatrudnia 24 osoby.

Zbiorowe zaopatrzenie w wodę

Dostawa wody pitnej odbywa się dzięki pracy dwóch ujęć wody – gminnego ujęcia w Turzy i lokalnego ujęcia w Wólce Niedźwiedzkiej.

Ujęcie Wody w Turzy składa się z stacji uzdatniania wody, 4 zbiorników wyrównawczych o pojemności 1200 m³, 5 studni głębinowych o wydajności 100 m³/h, 2000 m³/dobę oraz 3 nowo budowanych studni głębinowych o wydajności 50 m³/h, 1000m³/dobę.

Ujęcie w Wólce Niedźwiedzkiej składa się z stacji uzdatniania wody oraz 3 studni głębinowych o wydajności 22 m³/h, 440 m³/d.

Dobowy rozbiór wody wynosi 1600 m³/ dobę z ujęcia w Turzy i 160 m³ z ujęcia Wólka Niedźwiedzka. W czasie suszy w lecie produkcja wody sięga ponad 2 000 m³/dobowo.

Nasza gmina jest w całości zwodociągowana. Liczba podłączeń do sieci wodociągowej na koniec 2018 roku wynosiła 4310 szt. Co roku budowane są sieci wodociągowe do nowopowstałych zabudowań. W 2018 roku było 171,5 km magistralnej sieci wodociągowej. Woda surowa ze studni głębinowych posiada ponadnormatywne ilości żelaza i manganu. Woda poddawana jest procesowi uzdatniania polegającemu na napowietrzaniu wody i filtracji wody na filtrach ciśnieniowych.

Jakość wody pitnej jest systematycznie badana przez Laboratorium Środowiskowe SGS Pszczyzna 12 pobrań SUW Turza i 4 SUW Wólka Niedźwiedzka oraz kontrolowana raz w miesiącu przez Państwowy Powiatowy Inspektorat Sanitarny w Rzeszowie.

Cena wody w naszej Gminie wynosi: 2,90 zł za 1m³ (3,13 z Vat) wody dla wszystkich grup odbiorców.

Zbiorowe oczyszczanie ścieków

Oczyszczalnia ścieków w Sokołowie Małopolskim zapewnia odbiór i oczyszczenie ścieków wytworzonych w gospodarstwach domowych i zakładach produkcyjnych, dopływających kanalizacją sanitarną, jak i dowożonych beczką asenizacyjną. Długość sieci kanalizacyjnej wynosi 230 km i obejmuje 68 przepompowni ścieków.

W 2018 roku do oczyszczalni dopłynęło i zostało oczyszczonych 470 000 m³ ścieków. Moce przerobowe oczyszczalni pod względem ilości ścieków i ładunku jaki może przyjąć oczyszczalnia są w pełni wykorzystane. Obecnie jest wykonywana modernizacja i rozbudowa Oczyszczalni. Zwiększy ona przepustowość z 1500 m³ do 2500 m³ na dobę.

Cena odbioru i oczyszczenia ścieków z gospodarstw domowych wynosi 3,35 zł (3,62 z Vat), przy dofinansowaniu z budżetu gminy – 0,90 zł do 1/m³ wytworzonych ścieków. Dla pozostałych grup odbiorców cena wynosi 4,25 zł (4,59 z Vat) – bez dofinansowania. Jest to koszt oczyszczenia 1m³ ścieków na naszej oczyszczalni.

9. INFRASTRUKTURA TECHNICZNA I ZAGOSPODAROWANIE PRZESTRZENNE.

9.1 Studium uwarunkowań i kierunków zagospodarowania przestrzennego.

Obowiązujące obecnie „Studium uwarunkowań i kierunków zagospodarowania przestrzennego gminy i miasta Sokołów Małopolski”, uchwalone Uchwałą Nr XXVII/262/2001 Rady Miejskiej w Sokołowie Małopolskim z dnia 21 lutego 2001 r., opracowywane było w latach 1999 - 2000 na podstawie obowiązującej wówczas ustawy z dnia 7 lipca 1994 r. o zagospodarowaniu przestrzennym (Dz. U. Nr 89, poz. 415 z późniejszymi zmianami).

Wyrazem aktywności w realizacji polityki przestrzennej ustalonej w studium uwarunkowań i kierunków zagospodarowania przestrzennego miasta i gminy jest liczba i powierzchnia terenów objętych obowiązującymi miejscowymi planami zagospodarowania przestrzennego oraz decyzja o warunkach zabudowy i zagospodarowania terenów (w tym o warunkach zabudowy i o ustaleniu lokalizacji inwestycji celu publicznego) wydawanych na terenach gdzie brak planu.

W latach 20014 - 2018 do Urzędu Gminy i Miasta w Sokołowie Młp. wpłynęło 18 wniosków dotyczących sporządzenia miejscowego planu zagospodarowania przestrzennego.

Wnioski te dotyczyły miasta Sokołów Młp.- tereny pod budownictwo mieszkaniowe jednorodzinne, usługi i działalność; Nienadówka – tereny zabudowy mieszkaniowej.

W związku z powyższymi wnioskami Rada Miejska w Sokołowie Małopolskim podjęła kolejno uchwały dotyczące zmiany Studium w zakresie potrzeb gminy:

- 1) I zmiana studium uwarunkowań i kierunków zagospodarowania przestrzennego Gminy i Miasta Sokołów Młp. uchwalona Uchwałą Nr XXVIII/302/2005 Rady Miejskiej w Sokołowie Młp. z dnia 26 października 2005 rok – wyznaczenie nowych terenów pod budownictwo mieszkaniowe i działalności gospodarczej.
- 2) II zmiana studium uwarunkowań i kierunków zagospodarowania przestrzennego Gminy i Miasta Sokołów Młp. uchwalona Uchwałą Nr XIX/173/2008 Rady Miejskiej w Sokołowie Młp. z dnia 28 lipca 2008 rok – wyznaczenie nowych terenów pod budownictwo mieszkaniowe oraz likwidacja terenów przewidzianych pod drogę ekspresową „S-19” relacji Rzeszów – Lublin, która winna przebiegać po wschodniej stronie miasta Sokołowa Młp. głównie przez tereny rolne, minimalizując konieczność wyburzeń na terenach zwartej zabudowy.
- 3) III zmiana studium uwarunkowań i kierunków zagospodarowania przestrzennego Gminy i Miasta Sokołów Młp. uchwalona Uchwałą Nr XLII/417/2010 Rady Miejskiej w Sokołowie Młp. z dnia 15 września 2010 r – wyznaczenie nowych terenów pod budownictwo mieszkaniowe, usługi, działalność gospodarczą.
- 4) IV zmiana studium uwarunkowań i kierunków zagospodarowania przestrzennego Gminy i Miasta Sokołów Młp. uchwalona Uchwałą Nr XXIII/183/2012 Rady Miejskiej w Sokołowie Młp. z dnia 26 września 2012 r- wyznaczenie nowych terenów pod zabudowę produkcyjno- składowo- usługową z dopuszczeniem handlu - zaliczanych do przedsięwzięć mogących znacząco oddziaływać na środowisko.
- 5) V zmiana studium uwarunkowań i kierunków zagospodarowania przestrzennego Gminy i Miasta Sokołów Młp. uchwalona Uchwałą Nr XXV/347/2013 Rady Miejskiej w Sokołowie Młp. z dnia 30 października 2013 r – wyznaczenie obszarów szczególnego zagrożenia powodzią, eksploatacji surowców naturalnych na obszarach udokumentowanych złóż kopalin, oraz wyznaczenie nowych terenów pod budownictwo mieszkaniowe, usługi i działalność gospodarczą.
- 6) VI zmiana studium uwarunkowań i kierunków zagospodarowania przestrzennego Gminy i Miasta Sokołów Młp. uchwalona Uchwałą Nr XXXVI/359/2013 Rady Miejskiej w Sokołowie Młp. z dnia 4 grudnia 2013 r – wyznaczenie terenów pod budowę nowych studni głębinowych oraz odcinków trasy wodociągów wraz z niezbędną infrastrukturą.
- 7) VII i VIII zmiana studium uwarunkowań i kierunków zagospodarowania przestrzennego Gminy i Miasta Sokołów Młp. uchwalona Uchwałą Nr X/87/2015 Rady

Miejskiej w Sokołowie Młp. z dnia 9 września 2015 rok - wyznaczenie nowych terenów pod budownictwo mieszkaniowe, usługi, działalność gospodarcza.

8) IX zmiana studium uwarunkowań i kierunków zagospodarowania przestrzennego Gminy i Miasta Sokołów Młp. uchwalona Uchwałą Nr XX/208/2016 Rady Miejskiej w Sokołowie Młp. z dnia 23 czerwca 2016 rok - wyznaczenie nowych terenów pod budownictwo mieszkaniowe, usługi, działalność gospodarcza.

9) X zmiana studium uwarunkowań i kierunków zagospodarowania przestrzennego Gminy i Miasta Sokołów Młp. uchwalona Uchwałą Nr XXIV/243/2016 Rady Miejskiej w Sokołowie Młp. z dnia 29 października 2016 rok - wyznaczenie nowych terenów pod budownictwo mieszkaniowe wielorodzinne.

10) XI zmiana studium uwarunkowań i kierunków zagospodarowania przestrzennego Gminy i Miasta Sokołów Młp. uchwalona Uchwałą Nr XLIII/475/2018 Rady Miejskiej w Sokołowie Młp. z dnia 27 czerwca 2018 rok - wyznaczenie nowych terenów pod budownictwo mieszkaniowe, usługi, działalność gospodarcza.

Istotną sprawą jest ocena studium w aspekcie przepisów ustawy z dnia 27 marca 2003 r. o planowaniu i zagospodarowaniu przestrzennym (tekst jednolity: Dz. U. z 2017 r. poz. 1073 z późniejszymi zmianami) oraz przepisów wykonawczych, w szczególności rozporządzenia Ministra Infrastruktury z dnia 28 kwietnia 2004 r. w sprawie zakresu projektu studium uwarunkowań i kierunków zagospodarowania przestrzennego gminy (Dz. U. Nr 118 poz. 1233).

W czasie sporządzania studium uwarunkowań i kierunków zagospodarowania przestrzennego gminy i miasta Sokołowa Młp. aż do dnia wejścia w życie ww. rozporządzenia nie obowiązywały żadne zasady sporządzania studium. Niemniej zarówno skala zastosowanych map, jak i zdecydowana większość standardów w zapisie tekstowym i graficznym ustaleń studium Sokołowa Młp., odpowiada obecnym przepisom. Nie są one jednak skatalogowane i zredagowane w sposób wymagany obecnie obowiązującym rozporządzeniem. Brak także odrębnego uzasadnienia zawierającego objaśnienia przyjętych rozwiązań oraz syntezy ustaleń projektu studium, o których mowa w § 4 pkt 4 rozporządzenia (z wyjątkiem rozwiązań, które objęte były kolejnymi zmianami studium).

Dokonana analiza wykazała konieczność zaktualizowania „Studium” także w zakresie dostosowania ustaleń do aktualnych potrzeb inwestycyjnych (indywidualnych i publicznych), związanych z rozwojem społeczno- gospodarczym gminy. Potrzeby te to przede wszystkim budownictwo mieszkaniowe i usługowe na nowych terenach, w większości przyległych do terenów już wskazanych w studium na takie potrzeby oraz tereny pod drogę wojewódzką

(w miejsce S-74) na odcinku od drogi wojewódzkiej Leżajsk- Mielec do węzła drogi S-19. Wiąże się z tym także konieczność wyznaczenia zasad obsługi komunikacyjnej i zasad obsługi w infrastrukturę techniczną.

Celowym natomiast wydaje się dokonanie zmiany studium w odniesieniu do terenów, dla których pilne jest opracowanie miejscowego planu zagospodarowania przestrzennego, a przewidywane rozwiązania takiego planu byłyby niezgodne z ustaleniami studium.

9.2 Miejscowe plany zagospodarowania przestrzennego.

Obecnie na obszarze gminy i miasta Sokołów Młp. obowiązują następujące miejscowe plany zagospodarowania przestrzennego:

1. miejscowe plany zagospodarowania przestrzennego sporządzone przed uchwaleniem studium (przed 21 lutego 2001 r.):

1) MPZP Nr 1/97 – obejmuje obszar o powierzchni około 35,00 ha we wsi Wólka Sokołowska i Górno, przeznaczenie terenu pod zbiornik retencyjny wody, komunikację kołową i pieszą, ciągi spacerowe wokół zbiornika oraz trasy ścieżek pieszych, pod uprawy rolne z dopuszczeniem funkcji rekreacyjnej obiektów i urządzeń, ścieżek spacerowych i ciągów pieszo – jezdnych, uprawy rolne z zakazem zabudowy kubaturowej, zieleni izolacyjną od drogi wojewódzkiej o znaczeniu lokalnym.

2) MPZP Nr 1/98 - teren o powierzchni około 2,2 ha położony w mieście Sokołów Młp. przeznaczony pod zespół stacji paliw wraz z gastronomią i usługami hotelowymi oraz powiązanie komunikacyjne z obecną drogą krajową Nr 19.

3) MPZP Nr 2/98 - teren o powierzchni 3,75 ha położony w Sokołowie Młp. przeznaczony pod przemysł i usługi nieuciążliwe z częścią mieszkalną oraz powiązanie z istniejącym układem komunikacyjnym miasta.

4) MPZP Nr 1/2000 - teren o powierzchni 1,10 ha położony w miejscowości Nienadówka przeznaczony pod usługi komunikacji, turystyki i gastronomii oraz fragment pasa drogowego drogi krajowej Nr 19.

2. plany uchwalone po uchwaleniu Studium (po 21 lutego 2001 r.):

1) MPZP Nr 1/2002 - teren o powierzchni około 0,80 ha położony w Sokołowie Młp. po południowej stronie ul. Wojska Polskiego – przeznaczony pod budownictwo mieszkaniowe jednorodzinne wolnostojące i zieleni rekreacyjną z dopuszczeniem realizacji obiektów usługowych oraz obiektów gospodarczych z wyłączeniem hodowlanych, których oddziaływanie nie pogorszy stanu środowiska, garaży wolnostojących na 1 lub 2 samochody osobowe oraz odcinek pasa drogowego.

- 2) MPZP Nr 2/2002 - teren o powierzchni około 0,18 ha położony w Sokołowie Młp. po północnej stronie ul. Partyzantów – przeznaczony pod trzy działki dla zabudowy mieszkaniowej jednorodzinnej z dopuszczeniem garaży wolnostojących dla 1 – 2 samochodów osobowych lub obiektów usługowych, funkcji usługowych w gabarytach budynków mieszkalnych.
- 3) MPZP Nr 3/2002 - teren o powierzchni około 4,30 ha położony w Sokołowie Młp. po stronie wschodniej przy ul. Rzeszowskiej – przeznaczony pod budownictwo mieszkaniowe jednorodzinne z dopuszczeniem usług komercyjnych nie pogarszających stanu środowiska.
- 4) MPZP Nr VIII/10/2004 - teren o powierzchni około 0,1656 ha położony w miejscowości Górno- przeznaczony pod budownictwo mieszkaniowe jednorodzinne i działalność gospodarczą.
- 5) MPZP Nr VIII/9/2004 - teren o powierzchni około 0,30 ha położony w miejscowości Górno– przeznaczony pod budownictwo mieszkaniowe jednorodzinne i działalność gospodarczą.
- 6) MPZP Nr VIII/8/2004 - teren o powierzchni około 1,15 ha położony w miejscowości Górno– przeznaczony pod budownictwo mieszkaniowe jednorodzinne, działalność gospodarczą, ciąg pieszo - jezdny oraz urządzenia wodne – staw rybny i użytki zielone.
- 7) MPZP 2004 osiedla mieszkaniowego „Pod Lasem” - teren o powierzchni około 16,5 ha położony w Sokołowie Młp. - przeznaczony pod zabudowę mieszkaniową jednorodziną wraz z usługami, tereny usług, tereny zieleni publicznej, tereny drogi publicznej, tereny dróg wewnętrznych, tereny komunikacji nie stanowiące dróg, teren infrastruktury technicznej elektroenergetycznej, teren lasu.
- 8) MPZP 2004 przy ulicy Rzeszowskiej - teren o powierzchni około 0,87 ha położony w Sokołowie Młp. przy ulicy Rzeszowskiej – przeznaczony pod tereny usług oraz fragment drogi publicznej.
- 9) MPZP 2005 „osiedle mieszkaniowe „Piaski” - teren o powierzchni około 17,60 ha położony w południowo – zachodniej części miast Sokołów Młp. w rejonie ulicy Poniatowskiego, ul. Piaski i drogi wojewódzkiej Sokołów – Kolbuszowa – przeznaczony pod tereny zabudowy mieszkaniowej jednorodzinnej, usług komercyjnych i handlu, ciągi pieszo – jezdne, tereny urządzeń infrastruktury technicznej i parkingu oraz urządzeń infrastruktury elektroenergetycznej.
- 10) MPZP Nr 1/2006 - teren o powierzchni około 0,97 ha położony po południowej stronie drogi wojewódzkiej relacji Kolbuszowa – Sokołów – Leżajsk w miejscowości Wólka

Niedźwiedzka – przeznaczony pod obiekty usług niepublicznych w tym stacji paliw, drogi publiczne, drogę wewnętrzną oraz wody powierzchniowe.

11) MPZP Nr 2/2006 - teren o powierzchni około 1,10 ha położony przy skrzyżowaniu drogi powiatowej relacji Markowizna – Wólka Sokołowska z drogą krajową Nr 19 w miejscowości Wólka Sokołowska - przeznaczony pod komunikację publiczną – drogę publiczną klasy głównej ruchu przyspieszonego.

12) MPZP- 2006/2008 oraz zmiana Miejscowego Planu Zagospodarowania Przestrzennego Nr 3/2002, - tereny budownictwa mieszkaniowego i usług oraz komunikacji w Sokołowie Młp. - dotyczy dwóch działek nr ewid. 5606; 5607, przez które wprowadza się drogę wewnętrzną (teren o pow. ok.5 arów).

13) MPZP- 2006/2008 - „Sokołów Młp. przy ul. Rzeszowskiej” - teren o powierzchni około 5,10 ha położony w południowej części miasta, na wschód od ul. Rzeszowskiej przy drodze krajowej Nr 19, przeznaczony pod budownictwo mieszkaniowe jednorodzinne, z dopuszczeniem lokalizacji usług podstawowych, drogę zbiorczą publiczną, drogi osiedlowe wewnętrzne, drogi pieszo – jezdne, zieleń urządzoną.

14) MPZP- 2008 - „Osiedla Północ II ” - teren o powierzchni ok. 18,00 ha położony w północnej części miasta Sokołowa Młp.- przeznaczony pod zabudowę mieszkaniową jednorodzinna, tereny usług, handlu, tereny pod drogi publiczne dojazdowe, drogi wewnętrzne, ciąg pieszy oraz zieleń urządzoną.

15) MPZP- 2008 - „Tereny Przemysłowe” - teren o powierzchni około 9,07 ha położony po północnej stronie drogi relacji Sokołów Młp. - Łañcut, przeznaczony pod produkcję, magazyny, składy i usługi, drogi wewnętrzne, drogi zbiorcze.

16) MPZP- 2008/2009 – „Osiedle Słoneczne” - teren o powierzchni ok. 10,76 ha położony w zachodniej części miasta Sokołów Młp., przeznaczony pod zabudowę mieszkaniową jednorodzinna, zabudowę mieszkaniową wielorodzinną, usługi, parking, publiczne drogi dojazdowe, drogi wewnętrzne.

17) MPZP- 2009/2010 „Osiedle Pod Lipą”- teren o powierzchni ok. 3,94 ha położony w zachodniej części miasta Sokołów Młp. pomiędzy drogą wojewódzką Nr 875 relacji Mielec – Kolbuszowa – Leżajsk i drogą powiatową Nr 1371R relacji Głogów Młp. - Sokołów Młp., przeznaczony pod budownictwo mieszkaniowe jednorodzinne, działalność handlowo – usługową, drogę publiczną dojazdową i poszerzenie istniejącej drogi powiatowej i drogi wewnętrzne.

- 18) MPZP- 2010 - I zmiana Miejscowego Planu Zagospodarowania Przestrzennego terenu Osiedla Pod Lasem w Sokołowie Młp. - obejmuje teren o pow. około 1,0 ha- (likwidacja lasu) przeznaczenie terenu pod budownictwo mieszkaniowe.
- 19) MPZP- 2010 „ Osiedle Piaski II”- teren o powierzchni około 14,30 ha położony w zachodniej części miasta Sokołowa Młp. przeznaczony pod zabudowę mieszkaniową jednorodzinną, działalność gospodarczą, usługi, rekreację i sport, parkingi, drogi publiczne, drogi dojazdowe, drogi wewnętrzne, ciągi pieszo- jezdne.
- 20) MPZP – 2010 I zmiana Miejscowego Planu Zagospodarowania Przestrzennego Sokołów Małopolski” Osiedla Piaski” w Sokołowie Młp. teren o pow. 0,15 ha przeznaczony pod zabudowę mieszkaniowa jednorodzinną.
- 21) MPZP – 2012 -I Zmiana Miejscowego Planu Zagospodarowania Przestrzennego terenu Osiedla „Pod Lipą” w Sokołowie Młp., teren o pow. 0,14 ha przeznaczony pod budownictwo mieszkaniowe i zjazd z drogi wojewódzkiej.
- 22) MPZP – 2013 „ Osiedle Na Górcze” – teren o powierzchni około 0,90 ha położony przy wlocie do miasta z północno zachodniej części gminy przy drodze gminnej tzw. Mazurskiej, przeznaczony pod budownictwo mieszkaniowe jednorodzinne, oraz drogę wewnętrzną.
- 23) MPZP- 2013 „Osiedle Północ III”- teren o powierzchni około 3,0 ha, położony w północno- zachodniej części miasta Sokołowa Młp. przy wschodniej granicy osiedla „Północ II” , przeznaczony pod zabudowę mieszkaniową jednorodzinną, drogi publiczne dojazdowe oraz ciąg pieszy.
- 24) MPZP – 2013 I zmiana miejscowego planu zagospodarowania przestrzennego Nr 2/1/97 w Gminie Sokołów Małopolski (Wólka Sokołowska) Teren o pow. ok. 11,26 ha przeznaczony pod zabudowę mieszkaniowa jednorodzinną wolnostojącą, usługowo- handlowe, usługi, handel, urządzenia dla rekreacji i jej obsługi, zieleń parkową, drogi wewnętrzne, ciągi piesze, ciągi pieszo- rowerowe, oraz pod strefę brzegową zbiornika retencyjnego wody.
- 25) MPZP- 2013 „Rozbudowa ujęcia wody pitnej o dodatkowe studnie głębinowe wraz z niezbędną infrastrukturą w Turzy i Górnice”. Teren o pow. ok. 0.32 ha położony w Turzy i Górnice przeznaczony pod lokalizacje studni głębinowych i pod trasy przebiegu liniowych elementów infrastruktury technicznej.
- 26) MPZP- 2014 „Tereny produkcyjno- składowo- usługowe w Sokołowie Małopolskim – część 1. Teren o pow. ok. 73,38 ha położony w północno- wschodniej części miasta Sokołowa Młp. oraz w miejscowości Wólka Sokołowska, po wschodniej stronie istniejącej drogi krajowej nr 19 w sąsiedztwie projektowanego przebiegu drogi ekspresowej S-19. Przeznaczony pod

tereny zabudowy produkcyjno- składowo- usługowej, obsługi komunikacji samochodowej, drogi publiczne i drogi wewnętrzne oraz zieleni.

27) MPZP- 2014 „Tereny produkcyjno- składowo- usługowe w Sokołowie Małopolskim – część 2. Teren o pow. ok. 43,59 ha położony w północno- wschodniej części miasta Sokołowa Młp. pomiędzy istniejącą drogą krajową Nr 19, a projektowanym przebiegiem drogi ekspresowej S-19. Przeznaczony pod tereny produkcyjno- składowo- usługowe, tereny zabudowy usługowej, drogi wewnętrzne oraz zieleni.

28) MPZP – 2016 Osiedle „Piaski III” w Sokołowie Młp. Teren o powierzchni ok. 4,11 ha położony w zachodniej części miasta Sokołowa Młp. pomiędzy osiedlem Piaski i osiedlem Piaski II. Przeznaczony pod zabudowę mieszkaniową jednorodzinną, drogi publiczne.

29) MPZP - 2016 Osiedle „Słoneczne II” w Sokołowie Młp. Teren o powierzchni ok. 14,39 ha położony w zachodniej części miasta Sokołowa Młp. pomiędzy osiedlem Słoneczne i osiedlem Piaski II. Przeznaczony pod zabudowę mieszkaniową jednorodzinną, usługi i handel oraz drogi publiczne i drogi wewnętrzne.

30) MPZP - 2016 Osiedle „Za Górką” w Sokołowie Młp. Teren o powierzchni ok. 2,37 ha położony po południowej stronie ul. Polnej. Przeznaczony pod zabudowę mieszkaniową jednorodzinną, usługi, handel oraz drogi dojazdowe.

31) MPZP - 2017 II zmiana „Pod Lipa” w Sokołowie Młp. Teren o powierzchni ok. 0,32 ha przeznaczony pod budownictwo mieszkaniowe wielorodzinne z dopuszczeniem funkcji usługowo- handlowych.

32) MPZP- 2017 Osiedle „Północ IV” w Sokołowie Młp. Teren o powierzchni ok. 9,60 ha położony po wschodniej stronie ul. Akacyjowej. Przeznaczony pod zabudowę mieszkaniową jednorodzinną, usługi, handel, zieleni parkową oraz drogi publiczne i drogi wewnętrzne.

33) MPZP – 2017 Osiedle „Południe I” w Sokołowie Młp. Teren o powierzchni ok. 5,90 ha położony pomiędzy stadionem przy ul. Polnej a obwodnicą drogową drogi wojewódzkiej Mielec – Kolbuszowa. Przeznaczony pod zabudowę mieszkaniową jednorodzinną, sport, rekreację i zieleni urządzonej, zieleni parkową i drogi publiczne oraz przejście piesze.

34) MPZP – 2018 Osiedle „Piaski IV” w Sokołowie Młp. Teren o powierzchni ok. 3,42 ha położony po południowej stronie ul. Piaski w Sokołowie Młp. Przeznaczony pod zabudowę mieszkaniową jednorodzinną, drogi publiczne.

35) MPZP – 2018 Osiedle „Północ V” w Sokołowie Młp. Teren o powierzchni ok. 8,10 ha położony po wschodniej stronie osiedla ‘Północ III’. Przeznaczony pod zabudowę mieszkaniową jednorodzinną, usługi i handel, drogi publiczne i drogi wewnętrzne.

36) MPZP Osiedle mieszkaniowe „Nienadówka”. Nie dokończono opracowania projektu miejscowego planu zagospodarowania przestrzennego terenu osiedla mieszkaniowego w Nienadówce, gdyż od 2012 roku nie uzyskano odpowiedzi Ministra Rolnictwa i Rozwoju Wsi na wniosek o wyrażenie zgody na przeznaczenie wszystkich, występujących tam gruntów rolnych kl. III na cele nierolnicze.

Łączna powierzchnia terenów objętych obowiązującymi miejscowymi planami zagospodarowania przestrzennego wynosi 318,29 ha, w tym w mieście Sokołów Młp. 278,50 ha, (około 1/5 powierzchni miasta) natomiast na terenie gminy: Nienadówka – 1,10 ha, Górno - 25,12 ha, Wólka Sokołowska - 12,60 ha, Wólka Niedźwiedzka - 0,97 ha co wynosi ogółem 39,79 ha.

3. Ocena aktualności miejscowych planów zagospodarowania przestrzennego

Lp.	NAZWA (NUMER) PLANU CHARAKTERYSTYKA PRZEDMIOTU REGULACJI	STOPIEŃ REALIZACJI USTALEŃ PLANU	ZGODNOŚĆ PLANU z przepisami ustawy z 27 marca 2003 r. o planowaniu i zagospodarowaniu przestrzennym		AKTUALNOŚĆ USTALEŃ w kontekście zmian w zagospodarowaniu przestrzennym gminy
			art. 16 ust. 1	art. 15 ust. 1 i 2	
1	MPZP Nr 2 /1/97 zbiornik retencyjny wody we wsi Wólka Sokołowska i Górno	+ zbiornik retencyjny został zrealizowany zgodnie z ustaleniami planu, dokonano zmian terenu o pow. 11,50 ha na terenie Wólki Sokołowskiej	Nie zgodny* ¹	Nie zgodny* ²	Plan w części terenu utracił ważność, w związku z wejściem w życie zmiany tego planu z roku 2013 r. Ustalenia planu dla pozostałej części terenu nie odpowiadają aktualnym przepisom i zapisom studium, określonym w zmianie z 2018 r. W tej części plan jest nieaktualny.
2	MPZP Nr 1/98 teren pod zespół stacji paliw wraz z gastronomią i usługami hotelowymi w Sokołowie Młp.	- nie podjęto działań związanych z realizacją ustaleń planu	Zgodny* ¹	Zgodny* ²	Aktualny (możliwe zagospodarowanie terenu w późniejszym okresie, możliwe częściowe zajęcie terenu pod węzeł S-19 – użytkowanym jako pastwisko)
3	MPZP Nr 2/98 teren przeznaczony pod przemysł i usługi nieucieżliwe z częścią mieszkalną w Sokołowie Młp.	+ obiekt usługowo – produkcyjny został zrealizowany zgodnie z ustaleniami planu	Zgodny* ¹	Zgodny* ²	Aktualny (możliwa jest dalsza realizacja w oparciu o ustalenia planu)
4	MPZP Nr 1/2000 teren przeznaczony pod usługi komunikacji, turystyki i gastronomii we wsi Nienadówka	+ obiekt usługowo-gastronomiczny, oraz usług komunikacji został zrealizowany zgodnie z ustaleniami planu	Zgodny* ¹	Zgodny* ²	Aktualny (możliwa jest dalsza realizacja w oparciu o ustalenia planu)
5	MPZP Nr 1/2002 teren	- nie podjęto działań			Aktualny

	przeznaczony pod budownictwo mieszkaniowe jednorodzinne wolnostojące i usługi nieuciążliwe w Sokołowie Młp.	związanych z realizacją ustaleń planu	Zgodny* ¹	Zgodny* ²	(możliwe zagospodarowanie terenu zgodnie z ustaleniami planu – teren użytkowany rolniczo)
6	MPZP Nr 2/2002 teren przeznaczony dla zabudowy mieszkaniowej jednorodzinnej z dopuszczeniem funkcji usługowych w gabarytach budynku w Sokołowie Młp.	- nie podjęto działań związanych z realizacją ustaleń planu	Zgodny* ¹	Zgodny* ²	Aktualny (możliwe zagospodarowanie terenu – teren użytkowany rolniczo)
7	MPZP Nr 3/2002 teren przeznaczony pod budownictwo mieszkaniowe jednorodzinne z dopuszczeniem usług komercyjnych nie pogarszających stanu środowiska w Sokołowie Młp.	+ plan zrealizowany jest 90 % zabudową mieszkaniową oraz uzbrojenie terenu wykonywane jest w 100 %	Zgodny* ¹	Zgodny* ²	Aktualny (możliwe jest kontynuowanie zabudowy i zagospodarowania terenu w oparciu o ustalenia planu)
8	MPZP Nr VIII/10/2004 teren przeznaczony pod budownictwo mieszkaniowe jednorodzinne i działalność gospodarczą w Górnice	+ zainwestowanie terenu zgodne z ustaleniami planu	Zgodny* ¹	Zgodny* ²	Aktualny (możliwe jest kontynuowanie zabudowy i zagospodarowania terenu w oparciu o ustalenia planu)
9	MPZP Nr VIII/9/2004 teren przeznaczony pod budownictwo mieszkaniowe jednorodzinne i działalność gospodarczą w Górnice	+ zainwestowanie terenu zgodne z ustaleniami planu	Zgodny* ¹	Zgodny* ²	Aktualny (możliwe jest kontynuowanie zabudowy i zagospodarowania terenu w oparciu o ustalenia planu)
10	MPZP Nr VIII/8/2004 teren przeznaczony pod budownictwo mieszkaniowe jednorodzinne i działalność gospodarczą w Górnice	+ zainwestowanie terenu zgodne z ustaleniami planu	Zgodny* ¹	Zgodny* ²	Aktualny (możliwe jest kontynuowanie zabudowy i zagospodarowania terenu w oparciu o ustalenia planu)
11	MPZP terenu osiedla mieszkaniowego „Pod Lasem” położonego w Sokołowie Młp.	+ sprzedaż działek dobiega końca, budowa realizowana jest sukcesywnie, wykonano wszystkie sieci infrastruktury technicznej dla osiedla oraz drogi	Zgodny* ¹	Zgodny* ²	Aktualny (możliwe zagospodarowanie terenu zgodnie z ustaleniami planu – teren użytkowany rolniczo)
12	MPZP terenu położonego przy ul. Rzeszowskiej w Sokołowie Młp. pod usługi	- nie podjęto działań związanych z realizacją ustaleń planu	Zgodny* ¹	Zgodny* ²	Aktualny (możliwe zagospodarowanie terenu w oparciu o ustalenia planu)
13	MPZP - „Osiedle Piaski” w Sokołowie Młp. - tereny pod budownictwo mieszkaniowe	+ rozpoczęto realizację osiedla – budowa budynków	Zgodny* ¹	Zgodny* ²	Aktualny (możliwe jest kontynuowanie zabudowy i zagospodarowania

	jednorodzinne, usługi komercyjne, działalność gospodarcza nieuciążliwa	mieszkalnych, osiedle posiada sieć wodociągową, drogi oraz sieć kanalizacji sanitarnej w trakcie realizacji			terenu w oparciu o ustalenia planu)
14	MPZP Nr 1/2006 teren przeznaczony pod obiekty usług niepublicznych, w tym stacji paliw w miejscowości Wólka Niedźwiedzka	- nie podjęto działań związanych z realizacją ustaleń planu	Zgodny* ¹	Zgodny* ²	Aktualny (możliwe kontynuowanie zabudowy i zagospodarowania terenu w oparciu o ustalenia planu, jest użytkowany rolniczo)
15	MPZP terenu położonego przy drodze krajowej Nr 19 w Wólce Sokołowskiej pod komunikację publiczną – stacje paliw	- nie podjęto działań związanych z realizacją ustaleń planu	Zgodny* ¹	Zgodny* ²	Aktualny (możliwe kontynuowanie zabudowy i zagospodarowania terenu w parciu o ustalenia planu, możliwe częściowe zajęcie terenu pod węzeł drogi S-19, jest użytkowany rolniczo)
16	MPZP Nr 2/2006/2008 – tereny budownictwa mieszkaniowego jednorodzinnego i komunikacji w Sokołowie Młp. - ul. Rzeszowska	- nie podjęto działań związanych z realizacją ustaleń planu	Zgodny* ¹	Zgodny* ²	Aktualny (możliwe kontynuowanie zabudowy i zagospodarowania terenu w oparciu o ustalenia planu, jest użytkowany rolniczo)
17	MPZP- w sprawie uchwalenia I zmiany MPZP Nr 3/2002 w Sokołowie Młp. przy ul. Rzeszowskiej	+ zainwestowanie terenu zgodne z ustaleniami planu wykonano wszystkie sieci oraz drogi	Zgodny* ¹	Zgodny* ²	Aktualny (możliwe zagospodarowanie terenu – teren użytkowany rolniczo)
18	MPZP 2008 „Osiedla Północ II” w Sokołowie Młp.- tereny pod zabudowę mieszkaniową jednorodzinną, tereny usług, handlu, tereny pod drogi publiczne dojazdowe, drogi wewnętrzne, ciąg pieszy oraz zieleń urządzoną.	+ rozpoczęto realizację osiedla – budowa budynków mieszkalnych, osiedle posiada sieć wodociągową, drogi oraz sieć kanalizacji sanitarnej w trakcie realizacji	Zgodny* ¹	Zgodny* ²	Aktualny (możliwe kontynuowanie zabudowy i zagospodarowania terenu w oparciu o ustalenia planu, jest użytkowany rolniczo)
19	MPZP 2008 r. „Tereny Przemysłowe” w Sokołowie Młp. - teren przeznaczony pod produkcję, magazyny, składy i usługi, drogi wewnętrzne, drogi zbiorcze.	+ dokonano podziału zgodnie z ustaleniami planu	Zgodny* ¹	Zgodny* ²	Aktualny (możliwe zagospodarowanie terenu – teren użytkowany rolniczo)
20	MPZP 2008/2009 „Osiedle	+ rozpoczęto			Aktualny

	Słoneczne” w Sokołowie Młp. - teren przeznaczony pod zabudowę mieszkaniową jednorodzinna, zabudowę mieszkaniową wielorodzinną, usługi, parking, publiczne drogi dojazdowe, drogi wewnętrzne.	realizację osiedla – budowa budynków mieszkalnych, osiedle posiada sieć wodociągową, drogi oraz sieć kanalizacji sanitarnej w trakcie realizacji	Zgodny* ¹	Zgodny* ²	(możliwe kontynuowanie zabudowy i zagospodarowania terenu w oparciu o ustalenia planu, jest użytkowany rolniczo)
21	MPZP „Osiedle Pod Lipą” w Sokołowie Młp. -teren przeznaczony pod budownictwo mieszkaniowe jednorodzinne, działalność handlowo – usługową, drogę publiczną dojazdową i poszerzenie istniejącej drogi powiatowej i drogi wewnętrzne	+ Rozpoczęto realizację ustaleń planu, sieć wodociągowa wykonana, sieć kanalizacyjną w trakcie realizacji	Zgodny* ¹	Zgodny* ²	Aktualny (możliwe kontynuowanie zabudowy i zagospodarowania terenu w oparciu o ustalenia planu, jest użytkowany rolniczo)
22	MPZP – w sprawie uchwalenia I zmiany Osiedla Pod Lasem w Sokołowie Młp.	+ Dokonano podziału, realizacja zgodna z ustaleniami planu, wykonano wszystkie sieci infrastruktury technicznej.	Zgodny* ¹	Zgodny* ²	Aktualny (możliwe kontynuowanie zabudowy i zagospodarowania terenu w oparciu o ustalenia planu, jest użytkowany rolniczo)
23	MPZP- 2010 „ Osiedle Piaski II” w Sokołowie Młp.- teren przeznaczony pod budownictwo mieszkaniowe jednorodzinne, działalność gospodarcza, usługi, sport i rekreację, drogi publiczne, drogi dojazdowe, ciągi pieszo- jezdne	+ Dokonano podziału terenu, rozpoczęto realizację ustaleń planu, wykonano sieć wodociągową, sieć kanalizacji sanitarnej w trakcie realizacji	Zgodny* ¹	Zgodny* ²	Aktualny (możliwe kontynuowanie zabudowy i zagospodarowania terenu w oparciu o ustalenia planu, jest użytkowany rolniczo)
24	MPZP – 2013 „ Osiedle Na Górcze” w Sokołowie Młp.- teren przeznaczony pod budownictwo mieszkaniowe jednorodzinne, drogi wewnętrzne.	+ Dokonano podziału terenu,. Rozpoczęto realizację ustaleń planu.	Zgodny* ¹	Zgodny* ²	Aktualny (możliwe kontynuowanie zabudowy i zagospodarowania terenu zgodnie z planem).
25	MPZP-2013 „Osiedle Północ III” w Sokołowie Młp. Teren Przeznaczony pod budownictwo mieszkaniowe jednorodzinne, drogi publiczne dojazdowe oraz ciąg pieszy.	+ Dokonano podziału terenu. Rozpoczęto realizację ustaleń planu, sieć wod. kan. W trakcie realizacji.	Zgodny* ¹	Zgodny* ²	Aktualny (możliwe kontynuowanie zabudowy i zagospodarowania terenu zgodnie z ustaleniami planu)
26	MPZP-2013- „I zmiana MPZP Nr 2/1/97 ” w gminie Sokołów Młp. (Wólka Sokołowska). Teren przeznaczony pod budownictwo mieszkaniowe jednorodzinne, drogi publiczne,	- Nie pojęto działań związanych z realizacją ustaleń planu.	Zgodny* ¹	Zgodny* ²	Aktualny (możliwe kontynuowanie zabudowy i zagospodarowania terenu zgodnie z ustaleniami planu)

	wewnętrzne, usługi, handel, ciągi pieszo- rowerowe, urządzenia dla rekreacji i jej obsługi, orz zielen parkowa.				
27	MPZP-2013 „Rozbudowa ujęcia wody pitnej o dodatkowe studnie głębinowe w Turzy i Górnice. Teren przeznaczony pod lokalizację studni głębinowych oraz trasy przebiegu liniowych elementów infrastruktury technicznej	+ Rozpoczęto realizację ustaleń planu, studnie głębinowe oraz elementy infrastruktury technicznej w trakcie realizacji	Zgodny* ¹	Zgodny* ²	Aktualny (możliwe kontynuowanie zabudowy i zagospodarowania terenu zgodnie z ustaleniami planu)
28	MPZP- 2014 „ Tereny produkcyjno- składowo-usługowe” w Sokołowie Młp. – część 1. Tereny zabudowy produkcyjno- składowo-usługowej , obsługa komunikacji samochodowej, drogi wewnętrzne, zielen.	- Nie podjęto działań związanych z realizacją ustaleń planu.	Zgodny* ¹	Zgodny* ²	Aktualny (możliwe kontynuowanie zabudowy i zagospodarowania terenu zgodnie z ustaleniami planu)
29	MPZP-2014 Tereny produkcyjno- składowo-usługowe” w Sokołowie Młp. – część 2. Tereny zabudowy produkcyjno- składowo-usługowej , obsługa komunikacji samochodowej, drogi wewnętrzne, zielen.	- Nie podjęto działań związanych z realizacją ustaleń planu.	Zgodny* ¹	Zgodny* ²	Aktualny (możliwe kontynuowanie zabudowy i zagospodarowania terenu zgodnie z ustaleniami planu)
30	MPZP -2016 „Osiedle Piaski III” w Sokołowie Młp.- tereny przeznaczone pod budownictwo mieszkaniowe jednorodzinne, drogi publiczne	+ Dokonano podziału terenu. Rozpoczęto realizację ustaleń planu, sieć wod. kan. W trakcie realizacji.	Zgodny* ¹	Zgodny* ²	Aktualny (możliwe kontynuowanie zabudowy i zagospodarowania terenu zgodnie z ustaleniami planu)
31.	MPZP-2016 „Osiedle Słoneczne II” w Sokołowie Młp. – teren przeznaczony pod budownictwo mieszkaniowe jednorodzinne, usługi i handel oraz drogi publiczne i drogi wewnętrzne	- Nie podjęto działań związanych z realizacją ustaleń planu.	Zgodny* ¹	Zgodny* ²	Aktualny (możliwe kontynuowanie zabudowy i zagospodarowania terenu zgodnie z ustaleniami planu)
32.	MPZP- 2016 „Osiedle Za Górka” w Sokołowie Młp. teren przeznaczony pod budownictwo mieszkaniowe jednorodzinne, usługi i handel oraz drogi dojazdowe	+ Dokonano podziału terenu.	Zgodny* ¹	Zgodny* ²	Aktualny (możliwe kontynuowanie zabudowy i zagospodarowania terenu zgodnie z ustaleniami planu)
33	MPZP- 2017 II zmiana „Osiedla Pod Lipą” w Sokołowie Młp.- teren przeznaczony pod budownictwo wielorodzinne z dopuszczeniem funkcji	+ Rozpoczęto realizację ustaleń planu	Zgodny* ¹	Zgodny* ²	Aktualny (możliwe kontynuowanie zabudowy i zagospodarowania terenu zgodnie z ustaleniami planu)

	usługowo- handlowych				
34	MPZP – 2017 „Osiedle Północ IV” w Sokołowie Młp. -- teren przeznaczony pod budownictwo mieszkaniowe jednorodzinne, usługi i handel oraz drogi publiczne i drogi wewnętrzne	+ Przystąpiono do podziału i scalenia. Rozpoczęto realizację ustaleń planu	Zgodny* ¹	Zgodny* ²	Aktualny (możliwe kontynuowanie zabudowy i zagospodarowania terenu zgodnie z ustaleniami planu)
35.	MPZP- 2017 „Osiedle Południe I” w Sokołowie Młp. , teren przeznaczony pod budownictwo mieszkaniowe jednorodzinne, sport, rekreację, zieleni urzędową i zieleni parkową oraz drogi publiczne i przejście piesze.	- Nie podjęto działań związanych z realizacją ustaleń planu.	Zgodny* ¹	Zgodny* ²	Aktualny (możliwe kontynuowanie zabudowy i zagospodarowania terenu zgodnie z ustaleniami planu)
36	MPZP-2018 „Osiedle Piaski IV” w Sokołowie Młp., tereny zabudowy mieszkaniowej jednorodzinnej, drogi publiczne	- Nie podjęto działań związanych z realizacją ustaleń planu.	Zgodny* ¹	Zgodny* ²	Aktualny (możliwe kontynuowanie zabudowy i zagospodarowania terenu zgodnie z ustaleniami planu)
37	MPZP-2018 „Osiedle Północ V” w Sokołowie Młp., tereny zabudowy mieszkaniowej jednorodzinnej, usług, handlu, drogi publiczne i wewnętrzne	- Nie podjęto działań związanych z realizacją ustaleń planu.	Zgodny* ¹	Zgodny* ²	Aktualny (możliwe kontynuowanie zabudowy i zagospodarowania terenu zgodnie z ustaleniami planu)

*1 – Projekt planu wykonany na mapie sytuacyjno – wysokościowej w skali 1 : 1000, przyjętej do Państwowego Zasobu Geodezyjnego i Kartograficznego.

*2 – Projekt planu spełnia wymogi dotyczące zakresu ustaleń planu określającego w art. 15 ust. 1 i 2 ustawy o planowaniu i zagospodarowaniu przestrzennym. Ustalenia zawarte w formie tekstowej i graficznej, są zgodne z ustaleniami studium Gminy i Miasta, nie naruszają obowiązujących przepisów prawa, zakres i szczegółowość regulacji umożliwia wydawanie pozwoleń na budowę wprost na podstawie ustaleń planu.

Ustalenia planów wymienionych w punkcie 1 (ponumerowane od 1 do 4) zostały uwzględnione przy opracowaniu Studium i przyjęte jako aktualne, zgodnie z polityką przestrzenną gminy, pozostałe sporządzone z zachowaniem zgodności z ustaleniami studium.

Wymienione plany zgodne są też z planem zagospodarowania przestrzennego województwa podkarpackiego.

W latach 2001 – 2018 do Urzędu Gminy i Miasta w Sokołowie Młp. wpłynęło 38 wniosków dotyczących sporządzenia miejscowego planu zagospodarowania przestrzennego. Wnioski te dotyczyły miasta Sokołów Młp. - tereny pod budownictwo mieszkaniowe jednorodzinne,

usługi i działalność oraz tereny produkcyjno- składowo -usługowe; terenów wiejskich to Trzeboś – działalność gospodarcza, budownictwo mieszkaniowe, Nienadówka – tereny zabudowy mieszkaniowej, Kąty Trzebuskie – tereny zabudowy mieszkaniowej; Wólka Niedźwiedzka – usługi komercyjne, tereny budownictwa mieszkaniowego, usługi; Markowizna – tereny budownictwa mieszkaniowego, usługi, Turza – budownictwo mieszkaniowe, usługi komercyjne oraz działalność, Turza – Górnio- rozbudowa ujęcia wody o dodatkowe studnie głębinowe, tereny zalewowe- wprowadzenie ograniczeń przy zagospodarowaniu terenów, oraz wprowadzenie obszarów udokumentowanych złóż kopalin surowców naturalnych.

W związku z powyższymi wnioskami Rada Miejska w Sokołowie Małopolskim podjęła 11 uchwał dotyczących zmiany studium uwarunkowań i kierunków zagospodarowania przestrzennego Gminy i Miasta Sokołów Młp.

W ostatnich pięciu latach wydano 714 decyzji o warunkach zabudowy i zagospodarowania terenu i 124 decyzji o ustaleniu lokalizacji inwestycji celu publicznego.

Wydane decyzje w większości dotyczyły budownictwa mieszkaniowego, ale były też decyzje dotyczące czterech pawilonów handlowych; sklep spożywczo- przemysłowy; stacja dystrybucji gazu płynnego; zakład napraw samochodów; zaplecze sportowe; auto złom; hala napraw samochodów; budowa kanalizacji sanitarnej wraz z przyłączami; pompowniami ścieków oraz zasilaniem energetycznym; oświetlenie drogowe, budowa i remont dróg i chodników; hale magazynowe; rozbudowy szkół podstawowych o stołówki, przebudowa starej szkoły podstawowej na cele administracyjno- usługowe, remont budynku Urzędu Gminy i przystanku autobusowego, zmiana dachu budynku biblioteki, budowa stacji trafo wraz z linią 15 kV i niskiego napięcia; budowa sieci wodociągowej, budowa dróg gminnych, budowa ulic gminnych, budowa sieci gazowych, przebudowa boiska sportowego, stacja kontroli pojazdów, place zabaw, zbiorniki wyrównawcze na ujęciu wody, kolektory słoneczne, punkt selektywny odpadów komunalnych, warsztat mechaniki pojazdów, myjnia samochodowa, zakład produkcyjno - handlowy- wypiek ciast i ciastek, agroturystyka, stacja paliw, stacja demontażu pojazdów, budynki usługowe montaż mebli, rozbudowa zespołu opieki zdrowotnej Sanatorium. Najwięcej decyzji „lokalizacyjnych” dotyczyło terenów położonych w Sokołowie Młp. w następnej kolejności Trzebosi, Nienadówce, Wólce Niedźwiedzkiej, Wólce Sokołowskiej, Górnio; najmniej dla terenów w miejscowości Turza i Markowizna.

W roku 2018 zostały uchwalone cztery miejscowe plany zagospodarowania przestrzennego:

- 1) MPZP „Zachód” – teren o pow. 3,28 ha,
- 2) MPZP „Słoneczne III” – teren o pow. 5,19 ha,
- 3) MPZP „Piaski IV” – teren o pow. 3,32 ha,

4) MPZP „Północ V” – teren o pow. 8,10 ha.

W minionym roku wydano 43 decyzje o ustalenie lokalizacji inwestycji celu publicznego oraz 170 decyzji o warunkach zabudowy, w tym: 135 dla budynków mieszkalnych jednorodzinnych, 22 dla budynków usługowych i usługowo-produkcyjnych oraz 13 dla budynków innych (gospodarcze i garażowe).

9.3 Infrastruktura drogowa w gminie w 2018 roku.

Na terenie Gminy i Miasta Sokołów Małopolski posiadamy 78,43 km dróg o statusie gminnym, w tym 69,528 km dróg z nawierzchnią asfaltową i 8,902 km dróg bez nawierzchni asfaltowej. Ilość dróg na terenie Gminy i Miasta Sokołów Małopolski według stanu na dzień 31 grudnia 2018 r. z podziałem na teren gminy i miasta przedstawiają poniżej tabele.

Wydatki poniesione w tym zakresie w 2018 r. przedstawione zostały szczegółowo w rozdziale drugim raportu, w części dotyczącej wydatków inwestycyjnych.

A. Teren gminy Sokołów Małopolski.

Lp.	Kategoria drogi	Nr drogi	Nazwa drogi	Położenie wg miejscowości	Nr działki ewidencyjnej	Przebieg drogi	Dług. drogi w km	W tym o nawierzchni		Nr uchwały / z dnia
								ulepszonej	nieulepszonej	
1	2	3	4	5	6	7	8	9	10	11
1	gminna	108651R	Trzebuska Podlas	Trzebuska	1009/1, 462, 322, 2233/2	Początek – skrzyżowanie z DP Nr 1370 R, koniec – skrzyżowanie z DP Nr 1371	1,6	1,6	0,0	XVIII/201/2004 28.09.2004 r.
2	gminna	108652R	Turza Nowa	Turza, Sokołów Mp.	Turza – 552/3, 576, cz. 470, 630/1, 631/1, 649/2, 641/1, 643/1, 642/1, 641/2, 639/1, 640/1, Sokołów – cz. 851	Początek - skrzyżowanie z DW Nr 875, koniec – skrzyżowanie z ulicą Graniczna w Sokołowie Młp.	2,0	2,0	0,0	XVIII/201/2004 28.09.2004 r.
3	gminna	108693R	Kąty Trzebuskie – Nienadówka Dolna	Trzebuska, Nienadówka	Trzebuska – 1687 Nienadówka 581, 610, 644/1, cz. 2517, 2380/2, 2475	Początek – skrzyżowanie z DW Nr 881, koniec – granica wsi Nienadówka	2,50	2,50	0,0	XVIII/201/2004 28.09.2004 r.
4.	gminna	108694R	Kąty Trzebuskie przez wieś	Trzebuska	1737/1, 2130/2	Początek – skrzyżowanie z DW 881, koniec – skrzyżowanie z DP Nr 1367 R	2,7	2,7	0,0	XVIII/201/2004 28.09.2004 r.

Lp.	Kategoria drogi	Nr drogi	Nazwa drogi	Położenie wg miejscowości	Nr działki ewidencyjnej	Przebieg drogi	Dług. drogi w km	w tym o nawierzchni		Nr uchwały / z dnia
								ulepszonej	nieulepszonej	
1	2	3	4	5	6	7	8	9	10	11
5	gminna	108695R	Górno Sanatorium (ul. Sanatoryjna)	Górno	2377/3, 121/1	Początek – skrzyżowanie z DK Nr 19, koniec – skrzyżowanie z DP Nr 1211 R	0,54	0,54	0,0	XVIII/201/2004 28.09.2004 r.
6	gminna	108695R	Górno Rękaw (ulica Borowa)	Górno	2143/1, 2444, 2143/2, 2442, 2441, cz. 2282	Początek – skrzyżowanie z DK nr 19, koniec – granica wsi Rękaw	1,26	1,26	0,0	XVIII/201/2004 28.09.2004 r.
7	gminna	108696R	Górno przez las (ul. Sokołowska – w Górnio)	Wólka Sokołowska, Górno	Wólka Sokołowska – 26/1, 1489/1 Górno – 2385/1, 1022/3, 1022/1	Początek – skrzyżowanie z DK Nr 19, koniec – skrzyżowanie z DP 1211 R	1,7	1,7	0,0	XVIII/201/2004 28.09.2004 r.
8	gminna	108697R	Górno Zaborze – Wólka Niedźwiedzka (ul. Zaborze – w Górnio)	Górno, Wólka Niedźwiedzka	Górno – 1018/4, 1684/2, 1685/2, cz. 1754, 1701/1, 1806/1, 1807/8, cz. 1820/2 Wólka Niedźwiedzka – 2716/1, 206/1, 207/1, 208/1, 210/1, 211, 198/1, 306/1, 307/1, 308/1, 309/1, 312/1, cz. 2720, cz. 2724	Początek – skrzyżowanie z DP 1265 R, koniec – skrzyżowanie z DG Nr 108699 R	4,3	4,3	0,0	XVIII/201/2004 28.09.2004 r.
9	gminna	108698R	Wólka Niedźwiedzka przez wieś	Wólka Niedźwiedzka	2730	Początek – skrzyżowanie z DW Nr 875, koniec – skrzyżowanie z DW Nr 875	3,63	3,63	0,0	XVIII/201/2004 28.09.2004 r.

Lp.	Kategoria drogi	Nr drogi	Nazwa drogi	Położenie wg miejscowości	Nr działki ewidencyjnej	Przebieg drogi	Dług. drogi w km	w tym o nawierzchni		Nr uchwały / z dnia
								ulepszonej	nieulepszonej	
1	2	3	4	5	6	7	8	9	10	11
10	gminna	108699R	Wólka Niedźwiedzka – Wólka Sokołowska (ul. Dołęga – w Górnice)	Wólka Niedźwiedzka, Górnice, Wólka Sokołowska	Wólka Niedźwiedzka – cz. 2724, Górnice – cz. 1820/1, cz. 1233, 2069/3, 2069/1, Wólka Sokołowska - 1494	Początek – skrzyżowanie z DW Nr 875, koniec – skrzyżowanie z DP Nr 1211 R	2,9	2,9	0,0	XVIII/201/2004 28.09.2004 r.
11	gminna	108700R	Wólka Niedźwiedzka Budy	Wólka Niedźwiedzka	cz. 3547/3, 3436/5, 3430/8, 3429/10, 3428/1, 3414/1 3546, cz. 3608/1, 2783, cz. 2781	Początek – skrzyżowanie z DW Nr 875, koniec – granica wsi Wólka Niedźwiedzka i granica gminy	3,1	3,1	0,0	XVIII/201/2004 28.09.2004 r.
12	gminna	108701R	Trzeboś Budy (ul. Leśna)	Trzeboś	cz. 126/1, cz. 338	Początek – skrzyżowanie z DP Nr 1367 R, koniec – koniec zabudowań wsi Trzeboś	1,5	1,5	0,0	XVIII/201/2004 28.09.2004 r.
13	gminna	108702R	Nienadówka Górna	Nienadówka	cz. 863, cz. 865	Początek – skrzyżowanie z DP Nr 1217 R, koniec – przepust na potoku Świerkowiec	0,8	0,8	0,0	XIII/136/2004 14.02.2004
14	gminna	108703R	Wólka Sokołowska	Wólka Sokołowska, Górnice	Wólka Sokołowska – 1491, Górnice - 2414	Początek – skrzyżowanie z DP Nr 1211 R, koniec – skrzyżowanie z DG Nr 108696 R	0,9	0,9	0,0	XIII/136/2004 14.02.2004
15	gminna	108704R	Trzeboś do kościoła (ul. Kościelna)	Trzeboś	1979	Początek – skrzyżowanie z DW Nr 881, koniec – skrzyżowanie z DP 1368 R	1,04	1,04	0,0	XIII/136/2004 14.02.2004

Lp.	Kategoria drogi	Nr drogi	Nazwa drogi	Położenie wg miejscowości	Nr działki ewidencyjnej	Przebieg drogi	Dług. drogi w km	w tym o nawierzchni		Nr uchwały / z dnia
								Ulepszanej	nieulepszonej	
1	2	3	4	5	6	7	8	9	10	11
16	gminna	108705R	Trzeboś Dworzysko – Kąty Trzebuskie (ul. Sportowa – w Trzebosi)	Trzeboś, Trzebuska	Trzeboś – 1405, 1406/1, 1307/3, 1359/4, 1360, Trzebuska - 2091	Początek – skrzyżowanie z DP 1368 R, koniec – skrzyżowanie z DG 108694 R	0,75	0,66	0,09	XIII/136/2004 14.02.2004
17	gminna	108708R	Trzeboś Mościny (ulica Mościny)	Trzeboś	1636, 1172	Początek – skrzyżowanie z DP Nr 1368 R, koniec – granica gminy	1,36	1,20	0,16	XVIII/200/2004 28.09.2004 r.
18	gminna	108710R	Wólka Niedźwiedzka „Gęsiówka”	Wólka Niedźwiedzka	2734, 1680/1	Początek – skrzyżowanie z DG Nr 108700 R, koniec – skrzyżowanie z DG Nr 108698 R	0,42	0,42	0,0	XVIII/200/2004 28.09.2004 r.
19	gminna	108711R	Turza - Trzebuska	Trzebuska, Sokołów Małopolski	Trzebuska – 354/2, 1010, Sokołów – 1382, cz. 1365/1, 1406/10, 1406/3, cz. 1563/1, 1589, 1615, cz. 4785/1	Początek – skrzyżowanie z DW Nr 875, koniec – skrzyżowanie z DP Nr 1370 R	3,52	3,52	0,0	XVIII/200/2004 28.09.2004 r.
20	gminna	108712R	Turza - Mazury	Turza	cz. 470, 649/1	Początek – skrzyżowanie z DG Nr 108652 R, koniec – granica Gminy	2,59	2,59	0,0	XI/80/2007 26.09.2007 r.
21	gminna	108724	Ulica Polna	Górno	cz. 1190, cz. 1233	Początek – skrzyżowanie z DP Nr 1211R, koniec – skrzyżowanie z DG nr 108699R	1,174	1,174	0,0	XXIX/283/2013 26.03.2013 r

Lp.	Kategoria drogi	Nr drogi	Nazwa drogi	Położenie wg miejscowości	Nr działki ewidencyjnej	Przebieg drogi	Dług. drogi w km	w tym o nawierzchni		Nr uchwały / z dnia
								Ulepszonej	nieulepszonej	
1	2	3	4	5	6	7	8	9	10	11
22	gminna	108725R	Trzeboś Podlas – Trzeboś Mościny (ul. Podlas)	Trzeboś	2398/3	Początek – skrzyżowanie z DP nr 1369R, koniec – granica administracyjna Gminy	0,883	0,883	0,0	XXIX/283/2013 26.03.2013 r
23	gminna	108726R	Nienadówka Dolna	Nienadówka	817/2, 815/11	Początek – skrzyżowanie z GK Nr 19, koniec – skrzyżowanie z DP nr 1217R	1,7	1,7	0,0	XXIX/283/2013 26.03.2013 r
24	gminna	108727R	Trzebuska Dworzysko	Trzebuska	1531	Początek – skrzyżowanie z GK Nr 19, koniec – skrzyżowanie z DW 881	2,15	0,57	1,58	XXXII/317/2013 26.03.2013 r
25	gminna	108747R	Górno SUW	Górno	2337	Początek skrzyżowanie z drogą krajową nr 19 Lublin-Rzeszów, koniec granica administracyjna wsi Górno	1,51	1,29	0,22	VI/47/2015 29.04.2015 r
26.	gminna	154000	Nienadówka SKR	Nienadówka	3362/8, 802/1	Początek i koniec stanowi skrzyżowanie z drogą powiatową Nr 1217R Kłapówka-Pogwizdów Stary-Hucisko-Nienadówka-Trzeboś Górna	0,430	0,43	0,00	XX/210/2016 23.06.2016 r.
27.	gminna	154001	Górno, ulica Akacyjowa	Górno	209/1, 2385/2	Początek skrzyżowanie z drogą powiatową Nr 1211R Korczowiska-Górno-Wólka Niedźwiedzka, koniec na granicy działki 2385/2	0,557	0,557	0,00	XX/210/2016 23.06.2016 r.
28.	gminna	154002	Górno, ulica Kwiatowa	Górno	1190	początek skrzyżowanie z drogą gminną Nr 108724R ulicą Polną, koniec skrzyżowanie z drogą wewnętrzną ulicą Majdan o nr ew. działki 1082	0,495	0,495	0,0	XX/210/2016 23.06.2016 r.
Razem drogi gminne – teren gminy							48,009	45,959	2,05	

B. Teren miasta Sokolów Małopolski.

Lp.	Kategoria drogi	Nr drogi	Nazwa drogi	Położenie wg miejscowości	Nr działki ewidencyjnej	Przebieg drogi	Dług. drogi w km	w tym o nawierzchni		Nr uchwały / z dnia
								ulepszonej	nieulepszonej	
1	2	3	4	5	6	7	8	9	10	11
1	gminna	108713R	Sokolów Młp. – Osiedle Pod Lasem (ul. Głogowska)	Sokolów Młp.	1562, cz. 1563/1, 1406/148, 1406/147, 1563/2	Początek – skrzyżowanie z DW Nr 875, koniec – skrzyżowanie z DP Nr 1371 R	2,2	2,2	0,0	XXXVI/366/2010 25.01.2010 r.
2	gminna	108683R	(ul.) Wojska Polskiego	Sokolów Młp.	3443/1, 3443/2, 3289/1	Początek – skrzyżowanie z DK Nr 19, koniec – skrzyżowanie z DW Nr 875	1,14	1,14	0,0	XXXI/323/2009 29.09.2009 r.
3	gminna	108684R	(ul.) Pileckich, Sportowa, Partyzantów, Polna	Sokolów Młp.	845/10, 844/3, 843/6, 842/8, 842/6, 841/9, 841/7, 840/8, 840/10, 839/15, 839/17, 838/14, 838/18, 837/11, 837/12, 836/8, 836/10, 835/8, 835/10, 834/9, 834/11, 832/9, 832/12, 833/7, 833/10, 831/7, 831/10, 830/4, 830/9, 829/4, 829/9, 828/8, 828/13, 827/8, 827/9, 826/7, 825/23, 825/21, cz. 849/12, 823/4, 822/4, 821/4, 820/6, 819/6, 1146/1, 1145/1, 1144/1, 1143/4, 1142/1, 1120/9, 1118/8, 1117/4, 1011/9, 1012/10 1013/11 1119/2, 1014/19, 1014/20, 5491, 1122/2, 1125, 1127, 1128, 1130, 1133/1, 1134, 1138, 1035/7, 5490/2, 5198/1, 1117/1, 1047/4, 1224/6	Początek – skrzyżowanie z DK Nr 19, koniec – skrzyżowanie z DW Nr 875	1,315	1,315	0,0	XLII/428/2010 15.09.2010 r.

4	gminna	108685R	(ul.) Garncarska, Kochanowskiego	Sokołów Młp.	cz. 3219, cz. 3161/6, 3343, cz. 3372/1, 3371	Początek – skrzyżowanie z DW Nr 875, koniec – skrzyżowanie z DG Nr 108683 R	0,583	0,583	0,0	XXI/168/2012 30.05.2012 R.
5	gminna	108654R	(ul.) Polna	Sokołów Młp.	cz. 5550/6, 849/11, 801, 800/2, 397/1, cz. 1117/4, 5549/1, 786/2, 785/1, cz. 397/3, 850, 989/1, cz. 851	Początek – ul. Partyzantów, koniec – granica administracyjna miasta	1,24	1,24	0,0	XXIX/284/2013 26.03.2013 r.
6	gminna	108653R	(ul.) Akacyjowa	Sokołów Młp.	cz. 397/3, 5919	Początek – ul. Polna, koniec – granica administracyjna miasta	2,065	0,95	1,115	XXIX/284/2013 26.03.2013 r.
7	gminna	108655R	(ul.) Krótka	Sokołów Młp.	5540, 5533/4, 5521, 5520	Początek – ul. Polna, koniec – ul. Andrzeja Bolesława Dańczaka	0,165	0,165	0,0	XXIX/284/2013 26.03.2013 r.
8	gminna	108656R	(ul.) Andrzeja Bolesława Dańczaka	Sokołów Młp.	5515/7	Początek – ul. Polna, koniec – ul. Bohaterów Września	0,225	0,225	0,0	XXIX/284/2013 26.03.2013 r.
9	gminna	108655R	(ul.) Bohaterów Września	Sokołów Młp.	5506/2, 5505/3	Początek – ulica Dańczaka	0,165	0,165	0,0	XXIX/284/2013 26.03.2013 r.
10	gminna	108659R	(ul.) gen. Władysława Sikorskiego	Sokołów Młp.	5412/4, 1044/2	Początek – ulica Polna, koniec – ulica Polna	0,565	0,565	0,0	XXIX/284/2013 26.03.2013 r.
11	gminna	108657R	(ul.) Fryderyka Chopina	Sokołów Młp.	5388, 5373/2	Początek – ulica gen. Władysława Sikorskiego	0,19	0,19	0,0	XXIX/284/2013 26.03.2013 r.
12	gminna	108658R	(ul.) Ignacego Paderewskiego	Sokołów Młp.	5395, 5372/2	Początek – ulica gen. Władysława Sikorskiego	0,22	0,22	0,0	XXIX/284/2013 26.03.2013 r.

Lp.	Kategoria drogi	Nr drogi	Nazwa drogi	Polozenie wg miejscowości	Nr działki ewidencyjnej	Przebieg drogi	Dług. drogi w km	w tym o nawierzchni		Nr uchwały / z dnia
								ulepszonej	nieulepszonej	
1	2	3	4	5	6	7	8	9	10	11
13	gminna	108660R	(ul.) Marii Curie-Skłodowskiej	Sokołów Młp.	5483, 5482, cz. 5455, 5442	Początek – ul. Polna, koniec – ul. Gen. Władysława Sikorskiego	0,145	0,145	0,0	XXIX/284/2013 26.03.2013 r.
14	gminna	108661R	(ul.) Marii Konopnickiej	Sokołów Młp.	5469, 5468	Początek – ulica Polna, koniec – ul. Gen. Władysława Sikorskiego	0,075	0,075	0,0	XXIX/284/2013 26.03.2013 r.
15	gminna	108656R	(ul.) Armii Krajowej	Sokołów Młp.	5569, 5966	Początek – ulica Polna	0,12	0,12	0,0	XXIX/284/2013 26.03.2013 r.
16	gminna	108684R	(ul.) Partyzantów	Sokołów Młp.	849/12	Początek – ul. Lubelska, koniec – ulica Narutowicza	0,23	0,23	0,0	XXIX/284/2013 26.03.2013 r.
17	gminna	108663R	(ul.) Niepodległości	Sokołów Młp.	5221	Początek – ulica Piękosiów, koniec – ulica Narutowicza	0,41	0,41	0,0	XXIX/284/2013 26.03.2013 r.
18	gminna	108666R	(ul.) Piękosiów	Sokołów Młp.	1223	Początek – ulica Polna, koniec – ulica Narutowicza	0,21	0,21	0,0	XXIX/284/2013 26.03.2013 r.
19	gminna	108669R	(ul.) Boczna	Sokołów Młp.	5231, 1142/2, 5249	Początek – ulica Niepodległości, koniec – ulica Narutowicza	0,4	0,4	0,0	XXIX/284/2013 26.03.2013 r.
20	gminna	108665R	(ul.) Narutowicza	Sokołów Młp.	cz. 1263, 1196/1, 1187/1, 1186/1, 5250	Początek – ulica płk. Piotra Podstawskiego, koniec – ulica Partyzantów	0,55	0,55	0,0	XXIX/284/2013 26.03.2013 r.

Lp.	Kategoria drogi	Nr drogi	Nazwa drogi	Położenie wg miejscowości	Nr działki ewidencyjnej	Przebieg drogi	Dług. drogi w km	w tym o nawierzchni		Nr uchwały / z dnia
								ulepszonej	nieulepszonej	
1	2	3	4	5	6	7	8	9	10	11
21	gminna	108667R	(ul.) 3-go Maja	Sokołów Młp.	cz. 1331, 1274, 1204	Początek – ulica Rynek, koniec – ulica Jakuba Darochy	0,28	0,28	0,0	XXIX/284/2013 26.03.2013 r.
22	gminna	108672R	(ul.) Kazimierza Wielkiego	Sokołów Młp.	1295	Początek – ulica Lubelska, koniec – ulica Narutowicza	0,27	0,27	0,0	XXIX/284/2013 26.03.2013 r.
23	gminna	108668R	(ul.) Grunwaldzka	Sokołów Młp.	1222, cz. 1263	Początek – ulica Lubelska, koniec – 3-go Maja	0,21	0,21	0,0	XXIX/284/2013 26.03.2013 r.
24	gminna	108670R	(ul.) Jakuba Darochy	Sokołów Młp.	1181	Początek – ulica Lubelska, koniec – ulica Narutowicza	0,15	0,15	0,0	XXIX/284/2013 26.03.2013 r.
25	gminna	108671R	(ul.) Sokoła	Sokołów Młp.	1317	Początek – ul. Płk. Piotra Podstawskiego, koniec – ulica Kazimierza Wielkiego	0,215	0,215	0,0	XXIX/284/2013 26.03.2013 r.
26	gminna	108690R	(ul.) Kościuszki	Sokołów Młp.	1961, 1960, cz. 1982	Początek – Plac Św. Jana, koniec – ul. Plebańska	0,315	0,315	0,0	XXIX/284/2013 26.03.2013 r.
27	gminna	108690R	(ul.) Poniatowskiego	Sokołów Młp.	2050/1	Początek – ulica Rzeszowska, koniec – ulica Plebańska	0,215	0,215	0,0	XXIX/284/2013 26.03.2013 r.
28	gminna	108692R	(ul.) Piaski	Sokołów Młp.	2065/2	Początek – ulica Rzeszowska,	0,92	0,2	0,72	XXIX/284/2013 26.03.2013 r.
29	gminna	108675R	(ul.) gen. Okulickiego	Sokołów Młp.	2877/1, 2821/2, 2822/2, 2823/2	Początek – ul. Tysiąclecia	0,615	0,615	0,0	XXIX/284/2013 26.03.2013 r.

Lp.	Kategoria drogi	Nr drogi	Nazwa drogi	Położenie wg miejscowości	Nr działki ewidencyjnej	Przebieg drogi	Dług. drogi w km	w tym o nawierzchni		Nr uchwały / z dnia
								ulepszanej	nieulepszonej	
1	2	3	4	5	6	7	8	9	10	11
30	gminna	108678R	(ul.) Św. Ducha	Sokołów Młp.	3162	Początek – ulica Lubelska, koniec – ulica Garncarska	0,175	0,175	0,0	XXIX/284/2013 26.03.2013 r.
31	gminna	108682R	(ul.) Adama Mickiewicza	Sokołów Młp.	3291, 3226/4, 3289/2	Początek – ulica Garncarska, koniec – ul. Wojska Polskiego	0,485	0,485	0,0	XXIX/284/2013 26.03.2013 r.
32	gminna	108679R	(ul.) B. Prusa	Sokołów Młp.	cz. 3219	Początek – ulica Wojska Polskiego, koniec - Garncarska	0,345	0,345	0,0	XXIX/284/2013 26.03.2013 r.
33	gminna	108681R	(ul.) Ogrodowa	Sokołów Młp.	3401	Początek – ulica Kochanowskiego, koniec – ul. Wojska Polskiego	0,405	0,405	0,0	XXIX/284/2013 26.03.2013 r.
34	gminna	108687R	(ul.) Łazienna	Sokołów Młp.	3784, 3739	Początek – ul. Sienkiewicza, koniec – ulica Wojska Polskiego	0,3	0,3	0,0	XXIX/284/2013 26.03.2013 r.
35	gminna	108685R	(ul.) Reymonta	Sokołów Młp.	3790, 3753, 3791, 4049	Początek – ulica Sienkiewicza, koniec – ulica Wojska Polskiego i granica administracyjna miasta	1,1	0,885	0,215	XXIX/284/2013 26.03.2013 r.
36	gminna	108714R 108715R 108716R 108717R	(ul.) Legionistów	Sokołów Młp.	5641, 5642, 5643, 5644	Początek – ulica Rzeszowska	0,42	0,42	0,0	XXIX/284/2013 26.03.2013 r.

Lp.	Kategoria drogi	Nr drogi	Nazwa drogi	Położenie wg miejscowości	Nr działki ewidencyjnej	Przebieg drogi	Dług. drogi w km	w tym o nawierzchni		Nr uchwały / z dnia
								ulepszonej	nieulepszonej	
1	2	3	4	5	6	7	8	9	10	11
37	gminna	108718R	(ul.) Sosnowa	Sokołów Młp.	cz. 1406/33, 1406/131	Początek – ulica Leśna	0,625	0,393	0,232	XXIX/284/2013 26.03.2013 r.
38	gminna	108719R	(ul.) Huberta	Sokołów Młp.	cz. 1406/33	Początek – ulica Leśna, koniec – ulica Jesionowa	0,385	0,385	0,0	XXIX/284/2013 26.03.2013 r.
39	gminna	108723R	(ul.) Jesionowa	Sokołów Młp.	cz. 1406/33	Początek – ulica Głogowska, koniec – ulica Sosnowa	0,245	0,245	0,0	XXIX/284/2013 26.03.2013 r.
40	gminna	108722R	(ul.) Grabowa	Sokołów Młp.	1046/72, 1406/123	Początek – ulica Głogowska, koniec – ulica Sosnowa	0,275	0,0	0,275	XXIX/284/2013 26.03.2013 r.
41	gminna	108721R	(ul.) Brzozowa	Sokołów Młp.	1406/58, 1406/113	Początek – ulica Głogowska, koniec – ulica Sosnowa	0,315	0,0	0,315	XXIX/284/2013 26.03.2013 r.
42	gminna	108720R	(ul.) Bukowa	Sokołów Młp.	1406/44, 1406/98	Początek – ulica Głogowska, koniec – ulica Sosnowa	0,34	0,0	0,34	XXIX/284/2013 26.03.2013 r.
43	gminna	108674	(ul.) płk. Deca	Sokołów Młp.	2862	Początek – ulica Lubelska, koniec – ulica Okulickiego	0,182	0,182	0,0	XXXIII/324/2013 10.09.2013 r.
44	gminna	108686	(ul.) Sucharskiego	Sokołów Młp.	2833, 2834	Początek – ulica Deca, koniec – ulica Dąbka	0,21	0,21	0,0	XXXIII/324/2013 10.09.2013 r.
45	gminna	108676	(ul.) Dąbka	Sokołów Młp.	2848	Początek – ulica Deca, koniec – ulica Sucharskiego	0,14	0,14	0,0	XXXIII/324/2013 10.09.2013 r.
46	gminna	108730	(ul.) ks. Mieczysława Wajdy	Sokołów Młp.	5779, cz. 5783	Początek – ulica Poniatowskiego, koniec – ulica ks. Michała Gądka	0,676	0,676	0,00	XLV/457/2014 24.09.2014 r.

Lp.	Kategoria drogi	Nr drogi	Nazwa drogi	Położenie wg miejscowości	Nr działki ewidencyjnej	Przebieg drogi	Dług. drogi w km	w tym o nawierzchni		Nr uchwały / z dnia
								ulepszonej	nieulepszonej	
1	2	3	4	5	6	7	8	9	10	11
47	gminna	108729	(ul.) ks. Michała Gądka	Sokołów Młp.	5785, cz. 5783, 5784	Początek – ulica Poniatowskiego, koniec – ulica ks. Mieczysława Wajdy	0,612	0,612	0,00	XLV/457/2014 24.09.2014 r.
48	gminna	108733	(ul.) ks. Józefa Cieślaka	Sokołów Młp.	5778	Początek – ulica Plebańska, koniec – ulica o. Damiana Stachowicza	0,21	0,0	0,21	XLV/457/2014 24.09.2014 r.
49	gminna	108735	(ul.) ks. Franciszka Stankiewicza	Sokołów Młp.	5777	Początek – ulica Plebańska, koniec – ulica ks. Ludwika Bukały	0,1	0,0	0,1	XLV/457/2014 24.09.2014 r.
50	gminna	108731	(ul.) bpa Ignacego Tokarczuka	Sokołów Młp.	5774	Początek – ulica ks. Mieczysława Wajdy, koniec – ulica Plebańska	0,355	0,355	0,0	XLV/457/2014 24.09.2014 r.
51	gminna	108732	(ul.) o. Damiana Stachowicza	Sokołów Młp.	5775	Początek – ulica ks. Mieczysława Wajdy, koniec – ulica Plebańska	0,295	0,0	0,295	XLV/457/2014 24.09.2014 r.
52	gminna	108734	(ul.) ks. Ludwika Bukały	Sokołów Młp.	5776	Początek – ulica ks. Józefa Cieślaka, koniec – ulica Plebańska	0,18	0,0	0,18	XLV/457/2014 24.09.2014 r.
53	gminna	108736	(ul.) Tęczowa	Sokołów Młp.	5330/31, 5330/7, 5330/29, 5330/55, 5330/61, 5330/88, 5330/92	Początek – ulica Głogowska	1,57	0,0	1,57	XLV/457/2014 24.09.2014 r.
54	gminna	108739	(ul.) Wrzosowa	Sokołów Młp.	5330/14	Początek – ulica Tęczowa, koniec – ulica Tęczowa	0,29	0,0	0,29	XLV/457/2014 24.09.2014 r.

Lp.	Kategoria drogi	Nr drogi	Nazwa drogi	Położenie wg miejscowości	Nr działki ewidencyjnej	Przebieg drogi	Dług. drogi w km	w tym o nawierzchni		Nr uchwały / z dnia
								ulepszonych	nieulepszonych	
1	2	3	4	5	6	7	8	9	10	11
55	gminna	108738	(ul.) Liliowa	Sokołów Młp.	5330/32	Początek – ulica Tęczowa, koniec – ulica Tęczowa	0,28	0,0	0,28	XLV/457/2014 24.09.2014 r.
56	gminna	108737	(ul.) Różana	Sokołów Młp.	5330/67	Początek – ulica Tęczowa, koniec – ulica Tęczowa	0,38	0,0	0,38	XLV/457/2014 24.09.2014 r.
57	gminna	108741	(ul.) płk. Łukasza Ciepłińskiego	Sokołów Młp.	5873, 5833, 5909, 5939, 5941, 5951	Początek – ulica Partyzantów, koniec – ulica ks. Józefa Pelca	1,081	1,081	0,00	XLV/457/2014 24.09.2014 r.
58	gminna	108742	(ul.) Powstańców Styczniowych	Sokołów Młp.	5832	Początek – ulica płk. Łukasza Ciepłińskiego, koniec – ulica ks. Józefa Pelca	0,63	0,63	0,00	XLV/457/2014 24.09.2014 r.
59	gminna	108740	(ul.) ks. Leona Stokowskiego	Sokołów Młp.	5894	Początek – ulica Akacjowa	0,14	0,0	0,14	XLV/457/2014 24.09.2014 r.
60.	gminna	108728	(ul.) Plebańska	Sokołów Młp.	5773,1986	Początek- Plac Św. Jana koniec – ulica Głogowska	0,832	0,832	0,00	XL VI/472/2014 22.10.2014 r.
61.	gminna	108743, 108744, 108745, 108746	(ul) Zawale	Sokołów Młp.	4063/1, 4063/2, 4084/1	Początek skrzyżowanie z drogą krajową Nr 19 Lublin-Rzeszów	0,82	0,82	0,0	VI/47/2015 29.04.2015 r.
62.	gminna	Nr 108748R	(ul) ks. Józefa Pelca	Sokołów Młp.	697, część 823/3, część 822/45, 821/29, 820/30, 819/24, 5790	Początek skrzyżowanie z drogą krajową Nr 19 Lublin-Rzeszów do skrzyżowania z ulica Kasztanową.	0,62	0,425	0,195	XII/121/2015 25.11.2015 r.
Razem drogi gminne na terenie miasta							30,421	23,569	6,852	

10. OCHRONA ŚRODOWISKA

10.1 Program ochrony środowiska

W roku 2018 do UGiM Sokołów Małopolski wpłynęło 46 pism związanych z ochroną środowiska. Pisma te dotyczyły m.in.:

- możliwości zanieczyszczenia środowiska przez niewłaściwą eksploatację budowli,
- zagrożenie dla środowiska w związku z wypalaniem traw ratowanie rannych bocianów i przewiezienie ich do Ośrodka Rehabilitacji Zwierząt Chronionych w Przemyślu,
- sprawa dotyczące zagrożenia dla mieszkańców jakie niesie ze sobą pojawienia się i osiedlenia na naszym terenie co najmniej kilkunastu osobników wilka,
- problemy związane z nadmiernym rozrostem populacji bobra europejskiego, kwestia rozbiórki tam bobrowych spiętrzających wody,
- akcja sadzenia drzew miododajnych na 100-lecie odzyskania niepodległości zainicjowana przez Marszałka Województwa Podkarpackiego,
- akcja ratujemy pszczoły w związku z niepokojącym zjawiskiem wymierania pszczół w związku z używaniem środków ochrony roślin,
- akcja szczepienia lisów p/wścieklicznie,
- zagrożenie dla człowieka ze strony roślin inwazyjnych m.in. Barszczu Sosnowskiego,
- sprawy dotyczące zanieczyszczenia i jakości powietrza,
- udział w kontroli dot. emisji trujących substancji i ewentualnego zagrożenia dla środowiska,
- akcje promujące formy ochrony przyrody,
- ankiety, sprawozdania, raporty informacje i inne dot. ochrony środowiska.

Problematyka ochrony środowiska obejmuje również prowadzenie gospodarki łowieckiej dotyczącej zwierzyny łownej oraz szkód jakie ta zwierzyna wyrządza w uprawach rolnych. Na terenie naszej gminy mamy 7 obwodów łowieckich, które dzierżawi 6 kół łowieckich. W sprawach z zakresu gospodarki łowieckiej wpłynęło 53 pisma. Sprawy te dotyczyły m.in. organizacji i kalendarza polowań zbiorowych, sporządzania rocznych planów łowieckich, nowelizacji ustawy prawo łowieckie i związane z tym zapytania i interpretacje przepisów w zakresie szacowań, opłacania czynszów dzierżawnych, skarg rolników i wyjaśnień kół łowieckich.

W roku ubiegłym na podstawie nowelizacji ustawy prawo łowieckie, obowiązek przyjmowania wniosków oraz organizacji szacowania szkód łowieckich został przerzucony na gminy, dodatkowo przedstawiciele jednostek pomocniczych gminy mieli obowiązek prowadzić szacowania w terenie. Na podstawie poczynionych uzgodnień, Urząd Gminy przyjmował

zgłoszenia od rolników w formie pisemnej i przekazywał je komisjom szacującym, składającym się z przedstawiciela koła łowieckiego, właściwego miejscowo sołtysa oraz zgłaszającego rolnika. W okresie od kwietnia do sierpnia 2018 roku wpłynęło 138 pism i zgłoszeń związanych z szacowaniem szkód łowieckich.

W roku 2018 wpłynęło 177 pism dotyczących zezwoleń na usunięcie drzew i krzewów. Największą ilość stanowiły tu zgłoszenia zamiaru usunięcia drzew przez osoby fizyczne, których liczba wyniosła 125. Wydano 12 zezwoleń na wycinkę drzew dla firm i instytucji.

Jedno z wydanych zezwoleń dotyczyło wycinki 622 drzew rosnących w pasie drogowym na drodze nr 875, odcinek Sokołów Małopolski – Kolbuszowa, co wynikało z modernizacji tej drogi. Zezwolenie dla PKN ORLEN na usunięcie 16 drzew na działce w Sokołowie Małopolskim było uzależnione od uiszczenia opłaty i z tego tytułu wpłynęło na konto urzędu gminy 52.855,00 zł. Na podstawie wniosków sołtysów oraz mieszkańców gminy uzyskano 7 zezwoleń od Starosty Rzeszowskiego oraz Wojewódzkiego Konserwatora Zabytków na wycinkę drzew na gruntach należących do Gminy Sokołów Małopolski. W trzech przypadkach zostaliśmy poinformowani przez Straż Pożarną o usunięciu wywróconych drzew zagrażających bezpieczeństwu na drogach publicznych. W 5 przypadkach, na podstawie wydanych zezwoleń dokonano nasadzeń zastępczych stanowiących rekompensatę przyrodniczą. Inne sprawy z zakresu wycinki drzew dotyczyły m.in. wycinki drzew pod linią wysokiego napięcia, wycinki drzew na czynnym gazociągu, usunięcia drzew na gruntach sąsiednich i na terenach leśnych.

10.2 Program opieki nad zwierzętami bezdomnymi oraz zapobiegania bezdomności zwierząt na terenie Gminy Sokołów Małopolski na 2018 r.

W ramach realizacji Programu zawarto z lekarzem weterynarii Robertem Sączawa, który realizował zadania z zakresu opieki weterynaryjnej nad zwierzętami bezdomnymi, wykonywanie zabiegów sterylizacji, kastracji, szczepienia, poszukiwanie osób chętnych do adopcji zwierząt, odławianie zwierząt bezdomnych, interwencje do zwierząt po wypadkach drogowych, agresywnych, chorych, dzikich i niebezpiecznych. W ramach realizacji tej umowy wykonano 7 sterylizacji suk, 3 sterylizacje kocic, 4 szczepienia, 3 interwencje do zwierząt po wypadku, 3 interwencje do dzikich zwierząt, 1 interwencja do postrzelonego psa i sfinansowanie kosztów jego leczenia, znaleziono nowe domy dla 17 bezdomnych zwierząt (adopcje), podjęto kilkadziesiąt interwencji w związku ze zgłoszeniami dot. bezdomnych zwierząt. Całość wydatków opisanych wyżej zamknęła się w kwocie 9200,00 zł.

Jeśli chodzi o sprawy umieszczania zwierząt w schronisku, odławiania, transportu i szukania adopcji to zawarto umowę z Gabinetem Weterynaryjnym ESKULAP Jerzy Sulikowski, który

proceedzi schronisko dla bezdomnych zwierząt „Azorkowo” w miejscowości Sigiełki. Koszt realizacji tego zadania w roku 2018 zamknął się w kwocie 2500,00 zł.

Na unieszkodliwianie padłych porzuconych, niezidentyfikowanych oraz dzikich zwierząt po wypadkach drogowych zawarto umowę z firmą SARIA Polska sp. z o.o. Oddział Przewrotne. Kwota wydatkowana na realizację tej umowy to 129,60 zł.

W ramach realizacji Programu została zawarta umowa z gospodarstwem rolnym na zapewnieniu bezdomnym zwierzętom gospodarskim miejsca w gospodarstwie rolnym. Realizacja tej umowy ograniczyła się do gotowości do realizacji umowy.

Całościowy koszt realizacji Programu opieki nad zwierzętami bezdomnymi oraz zapobiegania bezdomności zwierząt na terenie Gminy Sokołów Małopolski na 2018 r. to 11.986,77 zł.

10.3 Usuwanie azbestu

Gmina Sokołów Małopolski finansuje odbiór azbestu zgodnie z Programem Oczyszczania Kraju z Azbestu na lata 2009-2032, stanowiącym załącznik do Uchwały Rady Ministrów z dnia 14 lipca 2009 r. W pkt 3.3.1. Programu zapisano - "Usuwanie wyrobów azbestowych z budynków jednorodzinnych i gospodarskich oraz oczyszczanie terenów nieruchomości" zapisano, że gmina powinna zapewnić wywóz odpadów zawierających azbest na składowisko odpadów lub zapewnić ich dostarczenie do przewoźnego urządzenia do przetwarzania odpadów zawierających azbest. Koszt transportu i unieszkodliwiania odpadów zawierających azbest powinien zostać pokryty ze środków własnych gminy, przy udziale środków właścicieli nieruchomości, dotacji i pożyczek funduszy ochrony środowiska lub innych źródeł dostępnych dla gminy. Punkt 3.6 Programu określa źródła finansowania usuwania azbestu. Źródłem tym są: środki budżetu państwa, środki własne właścicieli obiektów budowlanych, środki własne inwestorów prywatnych, środki funduszy ochrony środowiska, środki pomocowe Unii Europejskiej, środki własne jednostek samorządowych oraz kredyty.

W 2018 r. odbiór wyrobów zawierających azbest odbywała się zgodnie z Uchwałą Nr XLV/492/2018 Rady Miejskiej w Sokołowie Małopolskim z dnia 4 września 2018 r. w sprawie zasad i trybu udzielania dotacji celowej dla osób fizycznych na inwestycje związane z ochroną środowiska ze środków pochodzących z wpływów z tytułu opłat za korzystanie ze środowiska i administracyjnych kar pieniężnych za przekroczenia lub naruszenia wymogów korzystania ze środowiska. W minionym roku koszty odbioru azbestu zostały w 100% sfinansowane ze środków gminy w kwocie 25 155,23 zł. Ilość odebranych wyrobów azbestowych przedstawia poniższa tabela:

Miejscowość	Liczba nieruchomości, z których usunięto azbest	Ilość ton (Mg)
Trzebuska	4	7,635
Kąty Trzebuskie	2	2,220
Nienadówka	11	25,345
Turza	1	2,100
Trzeboś	13	26,40
Wólka Niedźwiedzka	9	13,08
Górno	6	8,01
Wólka Sokołowska	1	2,120
Razem	47	86,91

10.4 Plan gospodarki niskoemisyjnej

Rada Miejska w Sokołowie Małopolskim w dniu 17 lutego 2017 r. podjęła Uchwałę Nr XXVII/292/2017 w sprawie wyrażenia zgody na zrealizowanie przez Gminę Sokołów Małopolski zadania inwestycyjnego pn.: „Projekt parasolowy, mikroinstalacje OZE w Gminie Sokołów Małopolski.” Kolejnym krokiem było uchwalenie „Planu gospodarki niskoemisyjnej dla Gminy Sokołów Małopolski” - Uchwała Nr XXVIII/298/2017 Rady Miejskiej Sokołów Małopolski z dnia 21 marca 2017 r. w sprawie przyjęcia do wdrożenia „Planu Gospodarki Niskoemisyjnej dla Gminy Sokołów Małopolski”.

Plan gospodarki niskoemisyjnej (PGN) to dokument o charakterze strategicznym/operacyjnym, który ma na celu zarządzanie emisjami gazów cieplarnianych na poziomie gminy. PGN ma się przyczynić także do osiągnięcia celów określonych w pakiecie klimatyczno-energetycznym do roku 2020, tj.:

- redukcji emisji gazów cieplarnianych;
- zwiększenia udziału energii pochodzącej z źródeł odnawialnych;
- redukcji zużycia energii finalnej, co ma zostać zrealizowane poprzez podniesienie efektywności energetycznej.

Cel główny PGN dla Gminy Sokołów Małopolski to:

Poprawa środowiska życia mieszkańców gminy, odejście od energochłonnych technologii opartych na paliwach kopalnych i zwiększenie udziału OZE w wytwarzaniu energii.

Wskazane zostały także następujące cele strategiczne:

Cel strategiczny 1: Redukcja emisji gazów cieplarnianych do 2020 roku,

Cel strategiczny 2: Zwiększenie do 2020 roku udziału energii z OZE,

Cel strategiczny 3: Redukcja do 2020 roku zużycia energii finalnej,

Cel strategiczny 4 Redukcja zanieczyszczeń do powietrza.

W 2018 r. w ramach realizacji tego planu Gmina Sokołów Małopolski podpisała z Województwem Podkarpackim jako Instytucją Zarządzającą umowę na dofinansowanie w ramach RPO WP na lata 2014-2020 i rozpoczęła realizację projektu pn. „Projekt parasolowy, mikroinstalacje OZE w Gminie Sokołów Małopolski”. Projekt współfinansowany jest z Europejskiego Funduszu Rozwoju Regionalnego w ramach Osi priorytetowej III Czysta energia RPO WP 2014-2020.

Wartość dofinansowania projektu ze środków Funduszu wynosi 9.985.290,00 PLN. Dofinansowanie ze środków Funduszu całkowitych wydatków kwalifikowanych projektu stanowić będzie nie więcej niż 85 % kwoty tych wydatków.

Projekt parasolowy obejmował będzie montaż instalacji OZE na posesjach osób prywatnych w łącznej ilości 905 szt. – gospodarstw objętych projektem (tj. 510 szt. instalacji paneli fotowoltaicznych, 335 szt. instalacji kolektorów słonecznych oraz 60 szt. kotłów do centralnego ogrzewania na pelet).

Założenia projektu prognozują wyprodukowanie poprzez instalacje OZE energii elektrycznej na poziomie 1.448,14 MWhe/rok, wyprodukowanie energii cieplnej na poziomie 2.111,80 MWh/rok oraz szacunkowy spadek emisji gazów cieplarnianych na poziomie 1.785,70 tony ekwiwalentu CO₂.

Gmina Sokołów Małopolski obecnie realizuje etap przygotowania dokumentacji przetargowej na wyłonienie dostawcy/wykonawcy montażu instalacji OZE oraz kompletuje i wstępnie audytuje listę uczestników tj. gospodarstw skierowanych do montażu instalacji OZE.

11. PARTYCYPACJA OBYWATELSKA

11.1 Zebrania wiejskie

Zebrania wiejskie (zebrania mieszkańców miasta) i zebrania rad sołeckich na terenie gminy w 2018 r.

Lp.	Miejscowość	Data zebrania	Temat zebrania	Liczba uczestników
1.	Górno	18.03.2018 r.	Zezwolenia na sprzedaż napojów alkoholowych i usytuowanie miejsc sprzedaży i podawania napojów alkoholowych	69
2.	Wólka Niedźwiedzka	15.03.2018 r.	Zezwolenia na sprzedaż napojów alkoholowych i usytuowanie miejsc sprzedaży i podawania napojów alkoholowych	8 (Rada Sołecka)

3.	Wólka Niedźwiedzka	18.03.2018 r.	1. poprawa bezpieczeństwa na terenie wsi, 2. sprawozdanie z działalności sołtysa za 2017 r., 3. opinia zebrania dot. usytuowania miejsc sprzedaży i podawania alkoholu	34
4.	Sokołów Małopolski	8.04.2018 r.	1. sprawy inwestycyjne na terenie miasta, 2. opinia zebrania dot. usytuowania miejsc sprzedaży i podawania alkoholu	70
5.	Kąty Trzebuskie	15.04.2018 r.	1. sprawy inwestycyjne na terenie miejscowości, 2. opinia zebrania dot. usytuowania miejsc sprzedaży i podawania alkoholu	22
6.	Turza	6.05.2018 r.	1. opinia zebrania dot. usytuowania miejsc sprzedaży i podawania alkoholu, 2. określenie liczby zezwoleń na sprzedaż alkoholu.	23
7.	Nienadówka	20.05.2018 r.	1. opinia zebrania dot. usytuowania miejsc sprzedaży i podawania alkoholu, 2. określenie liczby zezwoleń na sprzedaż alkoholu, 3. wycinka drzew pod linią 750kV, 4. usunięcie pomnika na Porębach	34
8.	Trzeboś	10.06.2018 r.	1. opinia zebrania dot. usytuowania miejsc sprzedaży i podawania alkoholu, 2. określenie liczby zezwoleń na sprzedaż alkoholu, 3. realizowane inwestycje na terenie sołectwa,	28
9.	Trzebuska	18.06.2018 r.	1. opinia zebrania dot. usytuowania miejsc sprzedaży i podawania alkoholu, 2. określenie liczby zezwoleń na sprzedaż alkoholu, 3. realizowane inwestycje na terenie sołectwa,	12
10.	Wólka Sokołowska	22.05.2018 r.	1. opinia zebrania dot. usytuowania miejsc sprzedaży i podawania alkoholu, 2. określenie liczby zezwoleń na sprzedaż alkoholu, 3. zgłaszanie zadań do realizacji w ramach funduszu sołeckiego	12
11.	Trzeboś	19.08.2018 r.	1. wykorzystanie środków z funduszu sołeckiego w 2018 r., 2. przeznaczenie środków z funduszu sołeckiego na 2019 r.	26
12.	Nienadówka	21.08.2018 r.	1. wycinka drzew pod linią 750 kV, 2. podział funduszu sołeckiego.	73

11.2 Fundusz sołecki

Podział środków z funduszu sołeckiego na poszczególne sołectwa w 2018 r. przedstawia poniższa tabela.

Lp.	Solectwo	Plan 2018	Wykorzystanie	Zadania
1.	Wólka Sokołowska	1 500,00 zł	1 163,81 zł 326,93 zł	Zakup lamp
		10 000,00 zł	10 000,00 zł	Doposażenie Świetlicy Wiejskiej
		3 000,00 zł	492,00 zł 1 230,00 zł 600,00 zł 650,00 zł	Podnoszenie sprawności fizycznej dzieci i młodzieży
		21 612,50 zł	21 525,00 zł	Plac zabaw na działce nr 968
		Razem plan: 36 112,50 zł	Razem wykonanie: 35 987,74 zł	
2.	Markowizna	20 000,00 zł	20 000,00 zł	Przebudowa odcinka drogi gminnej łączącej Markowiznę z Mazurami
		4 061,78 zł	4 061,78 zł	Wyrównanie odcinka zjazdu z drogi powiatowej
		Razem plan: 24 061,78 zł	Razem wykonanie: 24 061,78 zł	
3.	Turza	30 000,00 zł	22 229,04 zł 7 770,96 zł	Budowa drogi gminnej w Turzy Nowej
		2 703,41 zł	511,02 zł 868,83 zł 1 149,03 zł 94,50 zł	Potrzeby bieżące szkoły
		Razem plan: 32 703,41 zł	Razem wykonanie: 32 623,38 zł	
4.	Trzebuska	30 000,00 zł	7 000,00 zł 800,00 zł 3 214,70 zł 9 100,00 zł 9 660,00 zł	Wykup działek oraz ogrodzenie boiska
		9 640,50 zł	7 475,94 zł 2 150,00 zł	Zakup rur strukturalnych dwuciennych fi 500
		Razem plan: 39 400,64 zł	Razem wykonanie: 39 400,64 zł	
5.	Wólka Niedźwiedzka	39 640,50 zł	39 640,50 zł	Wykonanie drogi asfaltowej wzdłuż rzeki Trzybnik
6.	Kąty Trzebuskie	31 870,96 zł	1 274,28 zł 123,24 zł 5 812,98 zł 4 786,55 zł 9 777,43 zł 226,32 zł 295,20 zł 9 574,96 zł	Wykonanie chodnika przy drodze gminnej
		Razem plan: 31 870,96 zł	Razem wykonanie: 31 870,96 zł	
7.	Trzeboś Podlas	11 000,00 zł	10 233,60 zł	Zakup akcesoriów do wyposażenia placu zabaw
		10 841,92 zł	10 841,92 zł	Położenie asfaltu w miejscowości Trzeboś ul. Podlas

		Razem plan: 21 841,92 zł	Razem wykonanie: 21 075,52 zł	
8.	Trzeboś	2 700,00 zł	1 476,00 zł 1 123,20 zł	Koszenie mienia gminnego w sołectwie Trzeboś
21 940,50 zł		2 255,62 zł 1 354,50 zł 1 223,46 zł 1 060,88 zł 1 033,20 zł 2 730,60 zł 2 599,20 zł 1 476,00 zł 1 123,20 zł 4 200,00 zł 1 539,98 zł	Wykonanie robót związanych z budową drogi gminnej w Trzebosi Dolnej	
15 000,00 zł		13 975,00 zł 1 025,00 zł	Konserwacja rowów melioracyjnych na obiekcie Trzeboś	
Razem plan: 39 640,50 zł		Razem wykonanie: 38 195,84 zł		
9.	Górno	6 000,00 zł	700,00 zł 416,97 zł 1 470,16 zł 500,00 zł 217,27 zł 375,73 zł 1 282,78 zł 1 037,09 zł	Promocja wsi integracja mieszkańców (Piknik Rodzinny)
1 200,00 zł		184,50 zł 500,00 zł	Wykonanie dokumentacji geodezyjnej dot. drogi gminnej łączącej ul. Centralną z ul. Górki	
6 800,00 zł		5 708,43 zł 1 091,57 zł	Wykonanie odcinka chodnika przy ul. Pańskiej	
25 640,50 zł		12 000,00 zł 5 000,00 zł	Wykonanie projektu modernizacji infrastruktury sportowej na obiekcie WOKSiR przy ul. Sportowej	
Razem plan: 39 640,50 zł		Razem wykonanie: 30 484,50 zł		
10.	Nienadówka	12 000,00 zł	11 898,54 zł	Oświetlenie drogi w Dolnej Nienadówce (strona południowa)
23 640,50 zł		23 640,50 zł	Plac zabaw w Górnej Nienadówce	
4 000,00 zł		4 000 zł	Na remont dróg	
Razem plan: 39 640,50 zł		Wykonanie: 39 539,04 zł		

11.3 Dotacje dla organizacji pozarządowych

11.3.1 Kluby sportowe

Kwota dotacji na działalność sportową w 2018 roku wyniosła 275 580,00 zł

Rozliczenie dofinansowania na realizację wydarzeń sportowych w 2018 roku przedstawia poniższa tabela.

Lp.	Nazwa zadania	Nr umowy	Wysokość przyznanej dotacji w zł	Wysokość rozliczonej dotacji w zł	Wykonawca zadania
1.	Działalność sportowa oraz organizacja imprez sportowych – podnoszenie sprawności fizycznej dzieci i młodzieży oraz dorosłych w Sokołowie Młp.	Umowa nr 1/18	55 200, zł	55 200,00zł	Klub Sportowy Towarzystwo Gimnastyczne „SOKÓŁ” w Sokołowie Młp.
2.	Rozwój kultury i sportu dzieci i młodzieży oraz dorosłych mieszkańców Nienadówki.	Umowa nr 2/18	45 800,00 zł	45 800,00 zł	Klub Sportowy „PLANTATOR” w Nienadówce.
3.	Działalność sportowa oraz organizacja imprez sportowych – podnoszenie sprawności fizycznej dzieci, młodzieży i dorosłych w miejscowości Trzebuska.	Umowa nr 3/18	29 800,00	29 800,00 zł	Uczniowski Klub Sportowy „HERKULES” w Trzebusce.
4.	Prowadzenie zajęć w zakresie piłki nożnej z dziećmi i młodzieżą w miejscowości Wólka Niedźwiedzka.	Umowa nr 6/18	47 300,00zł	47 300,00 zł	Klub Sportowy „TECHFORM ORZEŁ” w Wólce Niedźwiedzkiej.
5.	Działalność sportowa oraz organizacja imprez sportowych - podnoszenie sprawności fizycznej dzieci, młodzieży i dorosłych w miejscowości Górno.	Umowa nr 5/18	44 780,00 zł	44 780,00 zł	Wiejski Klub Sportowy „GÓRNOVIA” w Górnio.
6.	Działalność sportowa oraz organizacja imprez sportowych – podnoszenie sprawności fizycznej dzieci, młodzieży i dorosłych w miejscowości Trzeboś.	4/2018	44 700,00 zł	44 700,00 zł	Klub Sportowy „STYROBUD” w Trzebości.
7.	Organizacja imprezy masowej, sportowej „Bieg Sokoła”	7/2018	8 000,00 zł	8 000,00 zł	Miejsko Gminny Ośrodek Kultury, Sportu i Rekreacji w Sokołowie Młp

11.3.2 Ochotnicze Straże Pożarne

Kwota dotacji przekazana Ochotniczym Strażom Pożarnym w gminie w 2018 r. wyniosła 255 276,26 zł. Podział środków na poszczególne OSP przedstawia poniższa tabela.

Lp.	Ochotnicza Straż Pożarna	Zadanie	Kwota w zł
1.	Trzeboś	Zakup sprzętu	24 517,94

		Zakup sprzętu	3 886,32
		Zakup sprzętu	10 000,00
2.	Nienadówka	Zakup samochodu	210 872,00
3.	Wólka Niedźwiedzka	Zakup sprzętu	6 000,00
6.	Razem		255 276,26

11.3.3 Inne organizacje

W roku 2018 z budżetu gminy została przekazana dotacja w kwocie 5 454,55 zł dla Polskiego Stowarzyszenia na Rzecz Osób z Niepełnosprawnością Intelektualną „KOŁO” w Rzeszowie – Ośrodek Rehabilitacyjno – Edukacyjno – Wychowawczy w Rzeszowie.

12. BEZPIECZEŃSTWO

W Sokołowie Małopolskim znajduje się Komisariat Policji Komendy Miejskiej Policji w Rzeszowie, który obejmuje swoim działaniem obszar całej gminy. Gmina Sokołów Małopolski podzielona jest na cztery rejony:

- rejon służbowy nr 1 obejmuje Sokołów Małopolski,
- rejon służbowy nr 2 obejmuje: Trzeboś, Kąty Trzebuskie, Wólkę Niedźwiedzka,
- rejon służbowy nr 3 obejmuje: Trzebuskę i Nienadówkę,
- rejon służbowy nr 4 obejmuje: Górnio, Markowiznę, Wólkę Sokołowską i Turzę.

Każdy rejon posiada swojego dzielnicowego, do które zadań należy:

- 1) prowadzenie rozpoznania przydzielonego mu rejonu pod względem osobowym, terenowym, zjawisk i zdarzeń mających wpływ na stan bezpieczeństwa i porządku publicznego;
- 2) realizowanie zadań z zakresu profilaktyki społecznej;
- 3) realizowanie zadań z zakresu ścigania sprawców przestępstw i wykroczeń;
- 4) kontrolowanie przestrzegania prawa powszechnie obowiązującego oraz przepisów prawa miejscowego;
- 5) uzyskiwanie niezbędnych informacji dotyczących swojego rejonu,
- 6) uzyskiwanie informacji o osobach zamieszkałych lub przebywających w jego rejonie, które ze względu na swoją przeszłość, aktualny tryb życia i zachowania mogą stwarzać zagrożenie bezpieczeństwa i porządku publicznego.

W roku 2018 Komisariat Policji w Sokołowie Małopolskim odnotował i prowadził 220 spraw o popełnienie przestępstwa oraz 248 spraw o wykroczenia. Postępowania w sprawie przestępstw dotyczyły:

- niealimentacji (art. 209 kk) – 42 sprawy,

- oszustw (art. 286 kk) – 30 postępowań,
- kierujących w stanie nietrzeźwości (art. 178 kk) – 19 spraw,
- kradzieży i kradzieży z włamaniem - 17 spraw,
- posiadanie narkotyków – 2 sprawy, w tym jedna uprawa.

W 2018 r. policjanci nałożyli 144 mandaty karne, najczęściej za kolizje drogowe. Komisariat policji odnotował w minionym roku 1393 interwencje, w tym w Sokołowie Małopolskim 545 i 848 na terenie pozostałych miejscowości gminy. W wyniku tych interwencji izolowano do wytrzeźwienia 109 osób.

Wszczęto 25 procedur „Niebieska Karta”, które zostały sporządzone w wyniku stwierdzenia stosowania przemocy przez jednego z członków rodziny, w ciągu roku zakończono 16 procedur, 9 jest nadal prowadzonych.

W okresie od 1 stycznia 2018 r. do 31 grudnia 2018 r. na Krajowej Mapie Zagrożeń Bezpieczeństwa naniesiono 129 zagrożeń, w tym 57 potwierdzono, 52 nie potwierdzono, 6 potwierdzono i wyeliminowano, a 14 uznano za żart lub pomyłkę. W głównej mierze były to zagrożenia takie jak przekraczanie dozwolonej prędkości (51 zgłoszeń), nieprawidłowe parkowanie (19 zgłoszeń), spożywanie alkoholu w miejscach niedozwolonych (16 zgłoszeń), zła organizacja ruchu drogowego (10 zgłoszeń) oraz pozostałe pojedyncze zgłoszenia.

W analizowanym okresie policjanci z tutejszej jednostki wykonywali również postępowania zlecone w ramach pomocy prawnej dla innych jednostek. Łącznie zrealizowano 2970 zarejestrowanych spraw. Policjanci z Komisariatu Policji w Sokołowie Małopolskim podejmowali również działania w ramach profilaktyki społecznej, takie jak spotkania z młodzieżą w szkołach, z pedagogami, z mieszkańcami na zebraniach.

13. PROMOCJA ORAZ UDZIAŁ GMINY W STOWARZYSZENIACH

13.1 Promocja

Działania promujące gminę prowadzone były w 2018 r. przez różne jednostki organizacyjne, instytucje kultury i stowarzyszenia. Głównymi imprezami kulturalno – sportowymi, które cieszą się popularnością nie tylko wśród mieszkańców naszej gminy są: „Bieg Sokoła”, „Dni Sokołowa” oraz „Triathlon”.

W 2018 roku w dniu 30 czerwca odbył się X już Bieg Sokoła organizowany przez Miejsko Gminny Ośrodek Kultury Sportu i Rekreacji w Sokołowie Młp. pod patronatem Burmistrza Gminy i Miasta Sokołów Małopolski.

Bieg został zrealizowany na dystansach 12 km, 5 km i 1,5 km. W Biegu Głównym na dystansie 12 km wzięło udział 145 osób, w biegu na dystansie 5 km 109 osób a w biegu dla dzieci do 13 lat, na dystansie 1,5 km 50 osób. Na zorganizowanie Biegu przeznaczono kwotę 25 147,00 zł.

W ubiegłym roku po raz pierwszy w naszej gminie zorganizowany został triathlon. I Triathlon Sokoła odbył się 14 lipca. Pasjonaci triathlonu rywalizowali na dystansie sprinterskim, tj.: 0,75 km pływania, 20 km jazdy rowerem, 5 km biegu. Na ukończenie zawodów uczestnicy mieli 2 godziny. Pomimo niesprzyjającej pogody 85 zawodników z całej Polski (76 mężczyzn, 9 kobiet) stanęło na starcie pierwszej edycji sokołowskiego triathlonu. Wszyscy ukończyli zawody i otrzymali pamiątkowe medale. Na zorganizowanie tej imprezy sportowej przeznaczono kwotę 16 958,00 zł.

Największą imprezą kulturalno – rozrywkową promującą Gminę Sokołów Małopolski od wielu lat są „Dni Sokołowa”. W ubiegłym roku odbyły się one w dniach od 30 czerwca do 1 lipca na obiektach sportowych przy ul. Lubelskiej. Największą popularnością cieszy się co roku występ gwiazdy wieczoru, w roku ubiegłym był to zespół „Dżem”. Całkowity koszt poniesiony na zorganizowanie „Dni Sokołowa” wyniósł 204 356,00 zł.

W ramach wydatków na promocję w ubiegłym roku z budżetu gminy przeznaczono środki między innymi na:

1. zakup gadżetów promocyjnych – 7 207,18 zł;
2. zakup nagród dla laureatów „Konkursu wiedzy o gminie” – 2 496,00 zł,
3. zakup nagród dla laureatów „Konkursu przedmiotowego” organizowanego przez Zespół Szkół w Sokołowie Młp., przy ul. Lubelskiej 37 – 2 491,86 zł;
4. częściowy udział w kosztach zorganizowania w gminie „Marszu na orientację” - 2 000,00 zł.

13.2 Udział gminy w stowarzyszeniach

Gmina Sokołów Małopolski jest członkiem Stowarzyszenia Euroregion Karpacki Polska, do którego przystąpiła w 2003 r. zgodnie z Uchwałą Nr VIII/67/2003 Rady Miejskiej w Sokołowie Małopolskim z dnia 21 czerwca 2003 r. Składka członkowska za rok 2018 wynosiła 8 325,00 zł.

Gmina jest również członkiem stowarzyszenia Lokalna Grupa Działania „EUROGALICJA”, do którego przystąpiła w 2007 r., zgodnie z Uchwałą Nr XI/82/2007 Rady Miejskiej w Sokołowie Małopolskim z dnia 26 września 2007 r. Składka członkowska za rok 2018 wyniosła 17 147,00 zł.

Lokalna Grupa Działania „EUROGALICJA” jest partnerstwem trójsektorowym, składającym się z przedstawicieli sektora publicznego, gospodarczego i społecznego. LGD działa jako

Stowarzyszenie i jest dobrowolnym, samorządnym, trwałym zrzeszeniem osób fizycznych i osób prawnych, w tym jednostek samorządu terytorialnego, mającym na celu działanie na rzecz rozwoju obszarów wiejskich.

W ramach działań podejmowanych przez LGD w 2018 r. na terenie gminy Sokołów Małopolski z dofinansowania skorzystało 6 beneficjentów, a wartość dofinansowania wyniosła: 594 025,00 zł.

Lp.	Rodzaj beneficjenta	Kwota dofinansowania	Wartość wniosku	Program/poddziałanie
1.	Gmina Sokołów Małopolski	143 167,00 zł	224 999,21 zł	Naboru wniosków nr V/2017 w ramach poddziałania „Wsparcie na wdrażanie operacji w ramach strategii rozwoju lokalnego kierowanego przez społeczność” objętego Programem Rozwoju Obszarów Wiejskich na lata 2014-2020 w zakresie „ budowa lub modernizacja niekomercyjnych obiektów infrastruktury rekreacyjno-wypoczynkowej i turystycznej ”
2.	Gmina Sokołów Małopolski	95 445,00 zł	150 000,00 zł	Naboru wniosków nr VI/2017 w ramach poddziałania „Wsparcie na wdrażanie operacji w ramach strategii rozwoju lokalnego kierowanego przez społeczność” objętego Programem Rozwoju Obszarów Wiejskich na lata 2014-2020 w zakresie „ Publikacje, przedsięwzięcia edukacyjne i imprezy upowszechniające i promujące lokalną kulturę, tradycję i obyczaje ”.
3.	Prywatny przedsiębiorca	125 413,00 zł	225 000,00 zł	Naboru wniosków nr II/2017 w ramach poddziałania „Wsparcie na wdrażanie operacji w ramach strategii rozwoju lokalnego kierowanego przez społeczność” objętego Programem Rozwoju Obszarów Wiejskich na lata 2014-2020 w zakresie „ Rozwijanie

				nowoczesnej i konkurencyjnej przedsiębiorczości do 2023 r.”
4.	Prywatny przedsiębiorca	80 000,00 zł	80 792,90 zł	Naboru wniosków nr I/2017 w ramach poddziałania „Wsparcie na wdrażanie operacji w ramach strategii rozwoju lokalnego kierowanego przez społeczność” objętego Programem Rozwoju Obszarów Wiejskich na lata 2014-2020 w zakresie „ Tworzenia nowych mikroprzedsiębiorstw na obszarze LSR do 2023 r.” ”.
5.	Prywatny przedsiębiorca	80 000,00 zł	67 843,16 zł	
6.	Prywatny przedsiębiorca	70 000,00 zł	72 450,00 zł	
7.	Razem	594 025,00 zł	821 085,27 zł	